


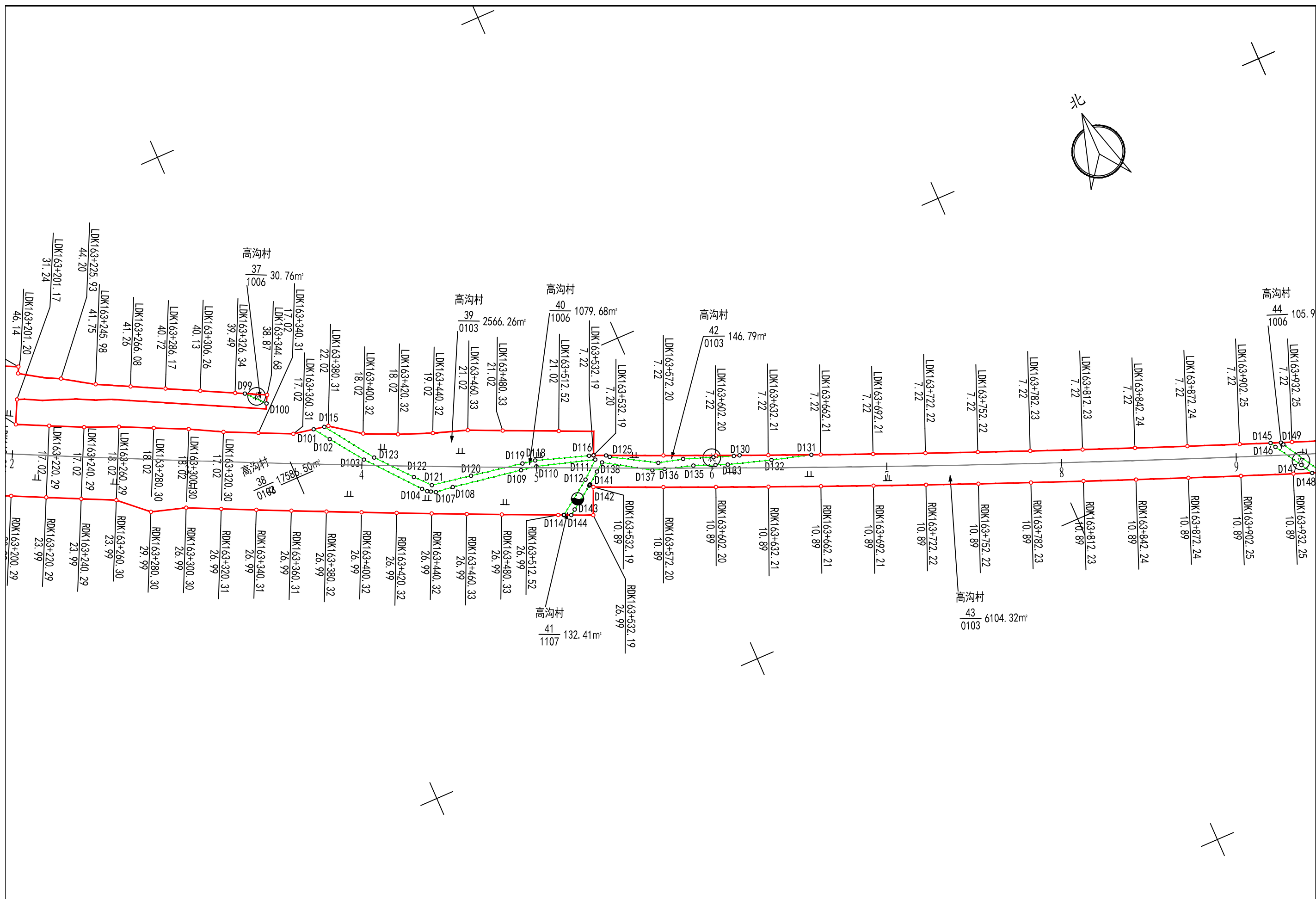
新建焦作至平顶山铁路工程建设用地 土地勘测定界图 (汝州市段)

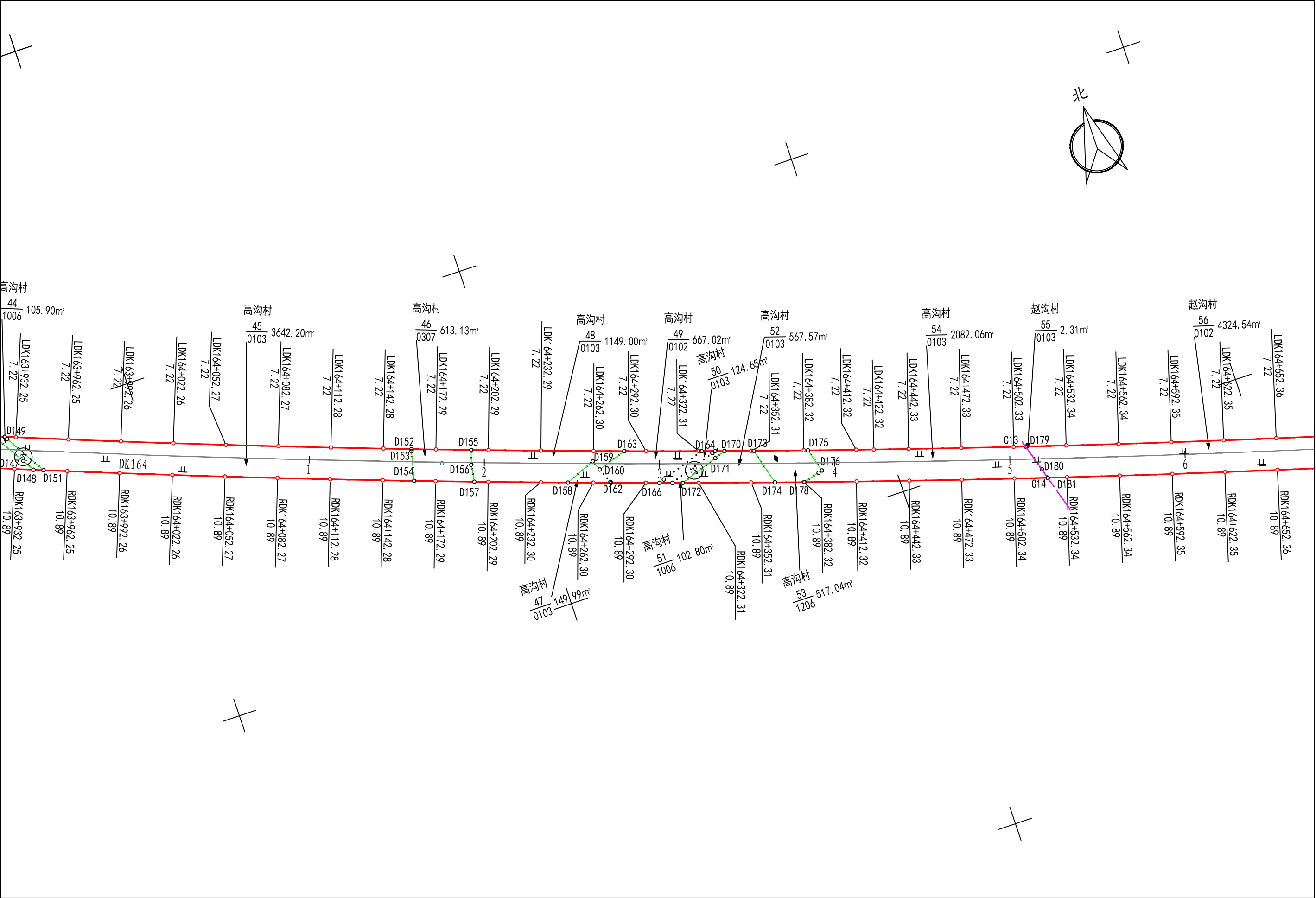
河南省国土空间调查规划院

2025年11月

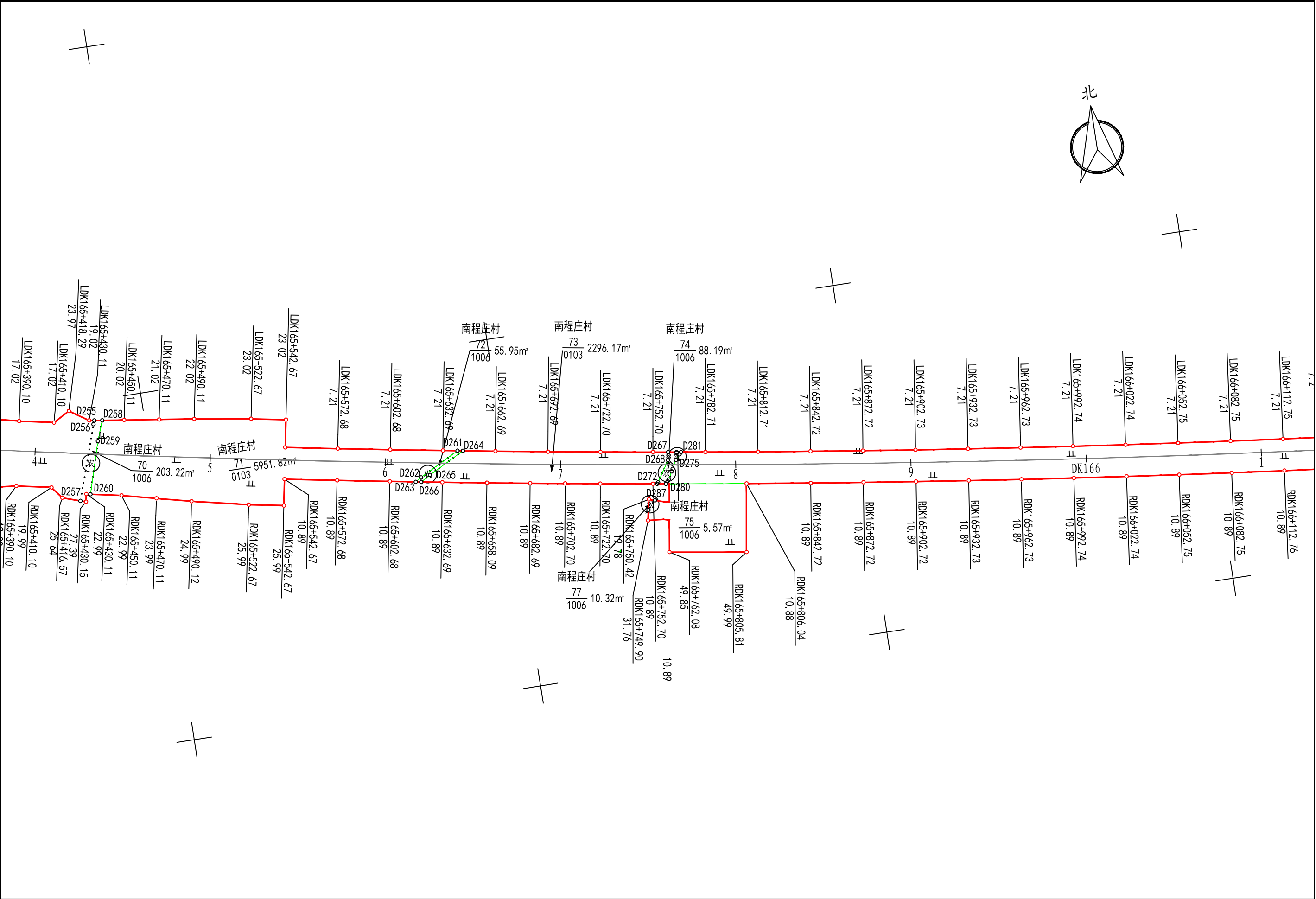




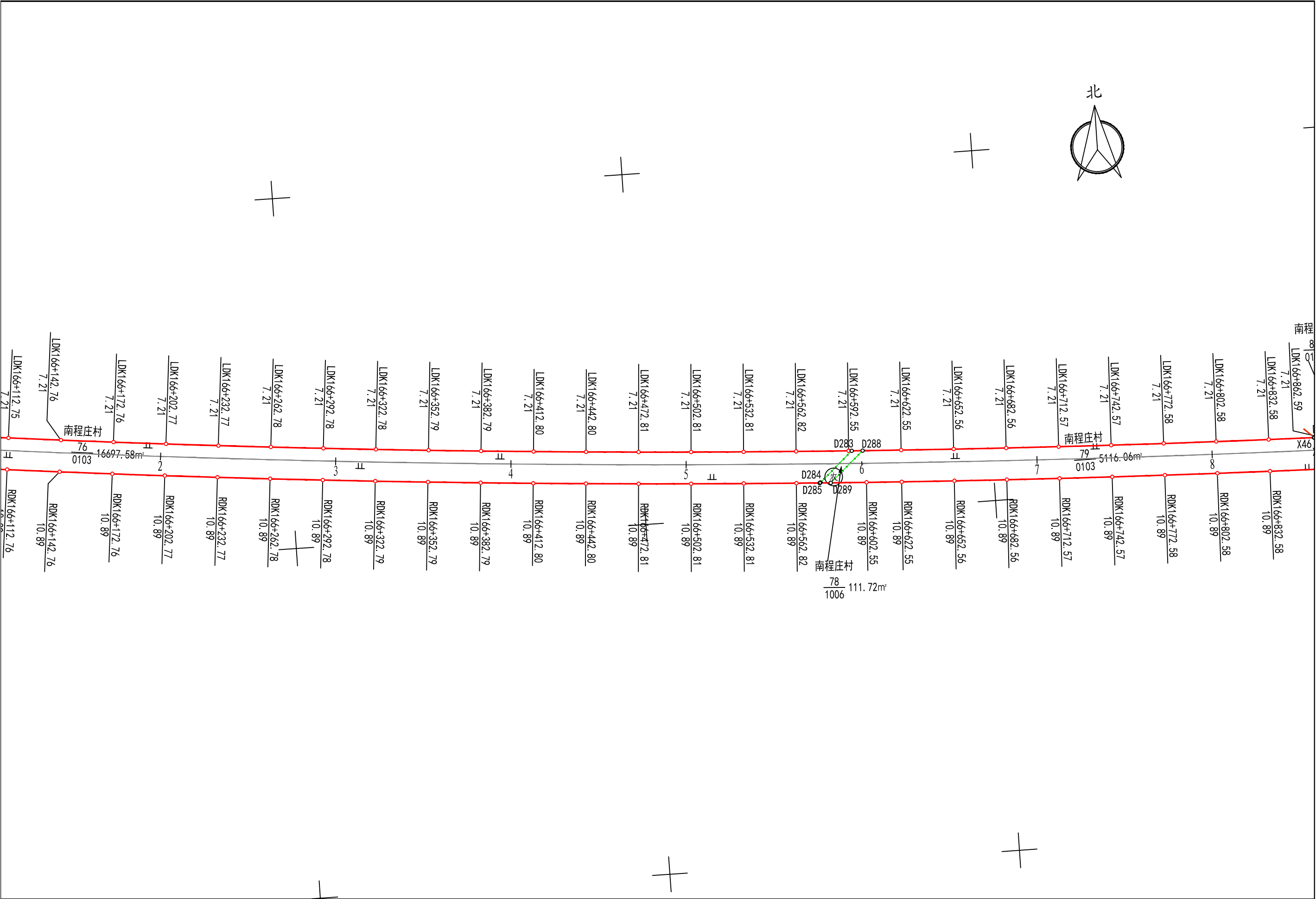




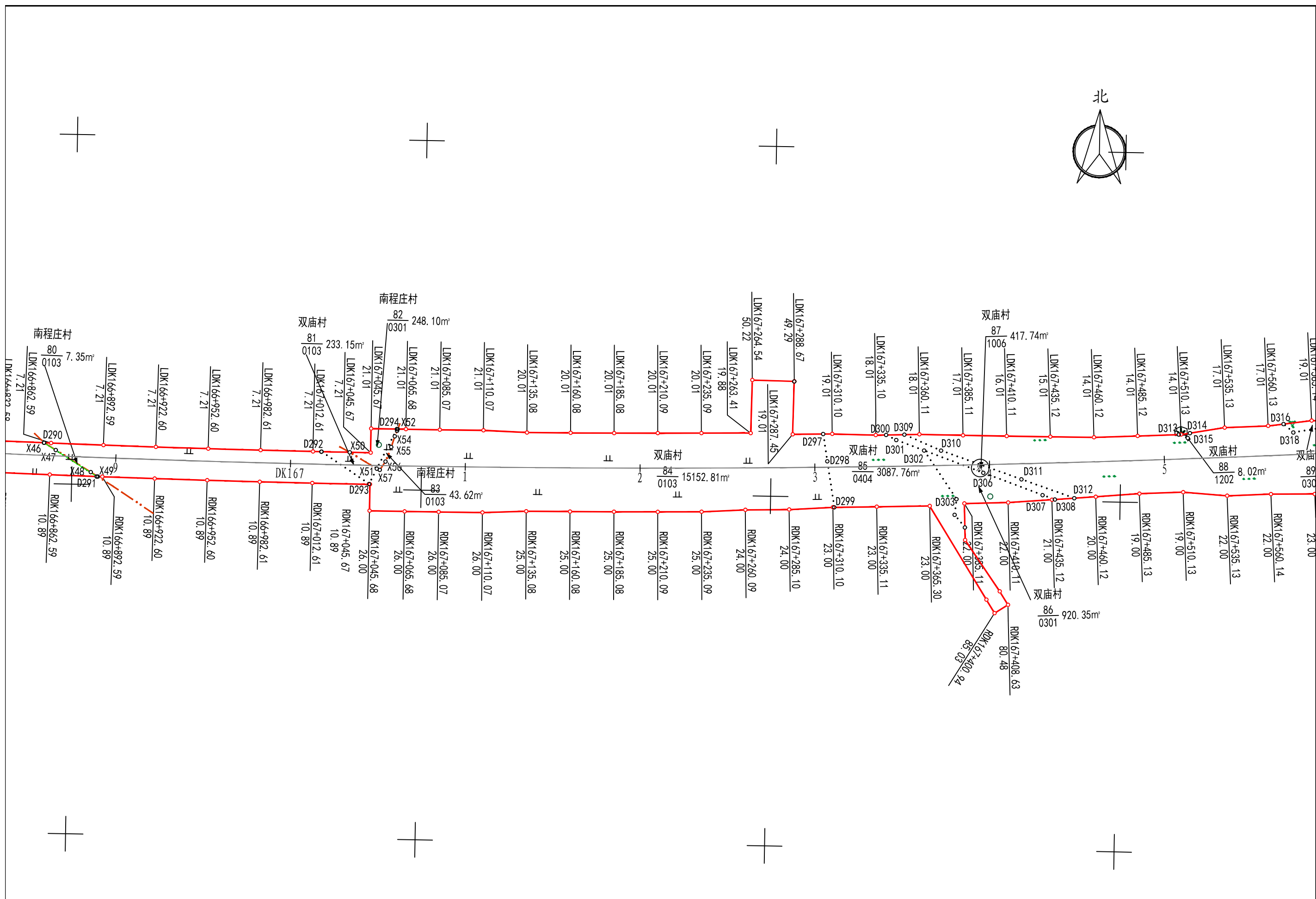
河南省国土空间调查规划院	新建焦作至平顶山铁路工程建设用地(汝州市段)	比例尺	1:2000	制图	李春香	复核	王振中	审核	贺来喜	图号	4	日期	2025年11月
--------------	------------------------	-----	--------	----	-----	----	-----	----	-----	----	---	----	----------

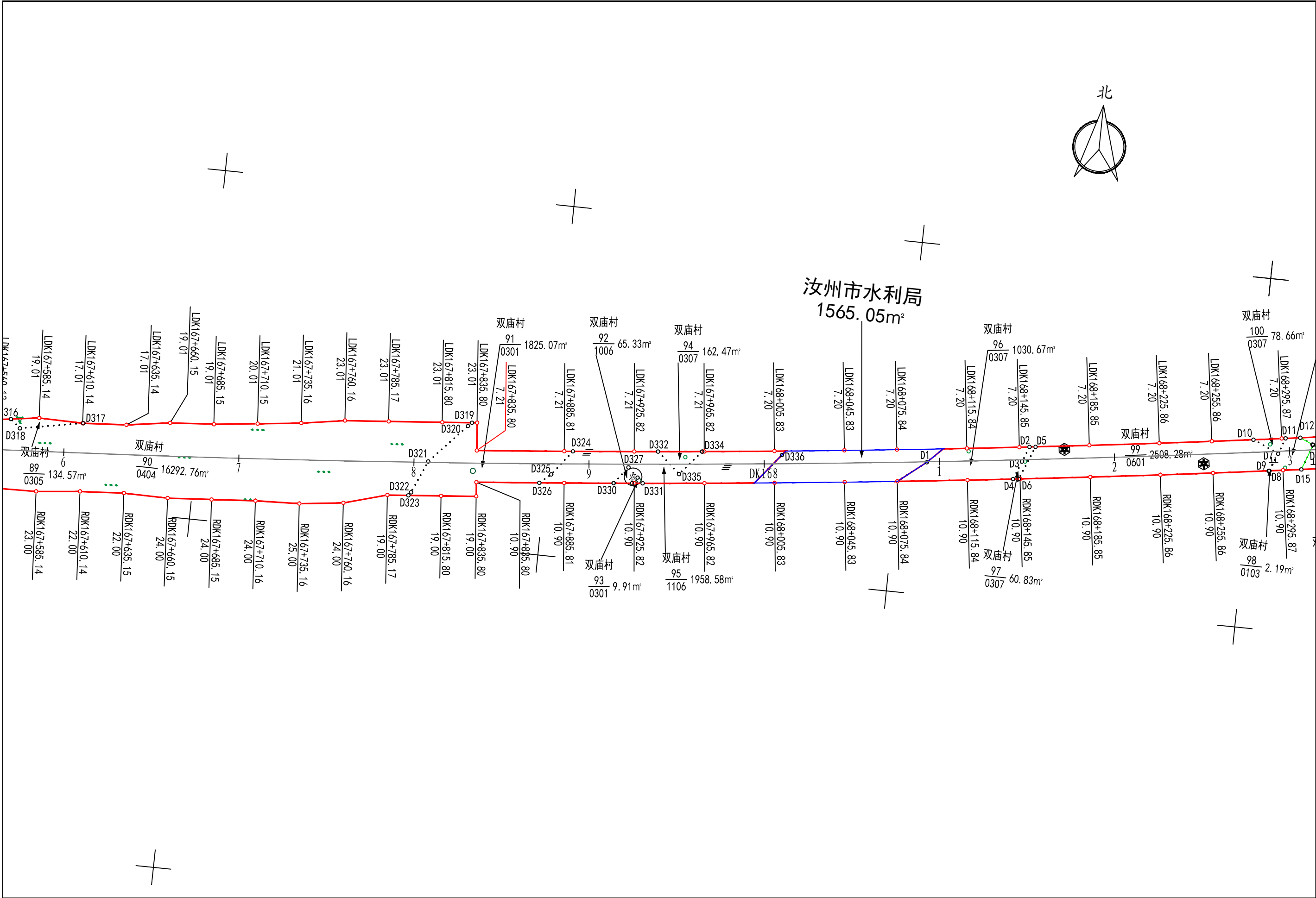


河南省国土空间调查规划院	新建焦作至平顶山铁路工程建设用地(汝州市段)	比例尺	1:2000	制图	李春香	复核	王振中	审核	贺来喜	图号	6	日期	2025年11月
--------------	------------------------	-----	--------	----	-----	----	-----	----	-----	----	---	----	----------

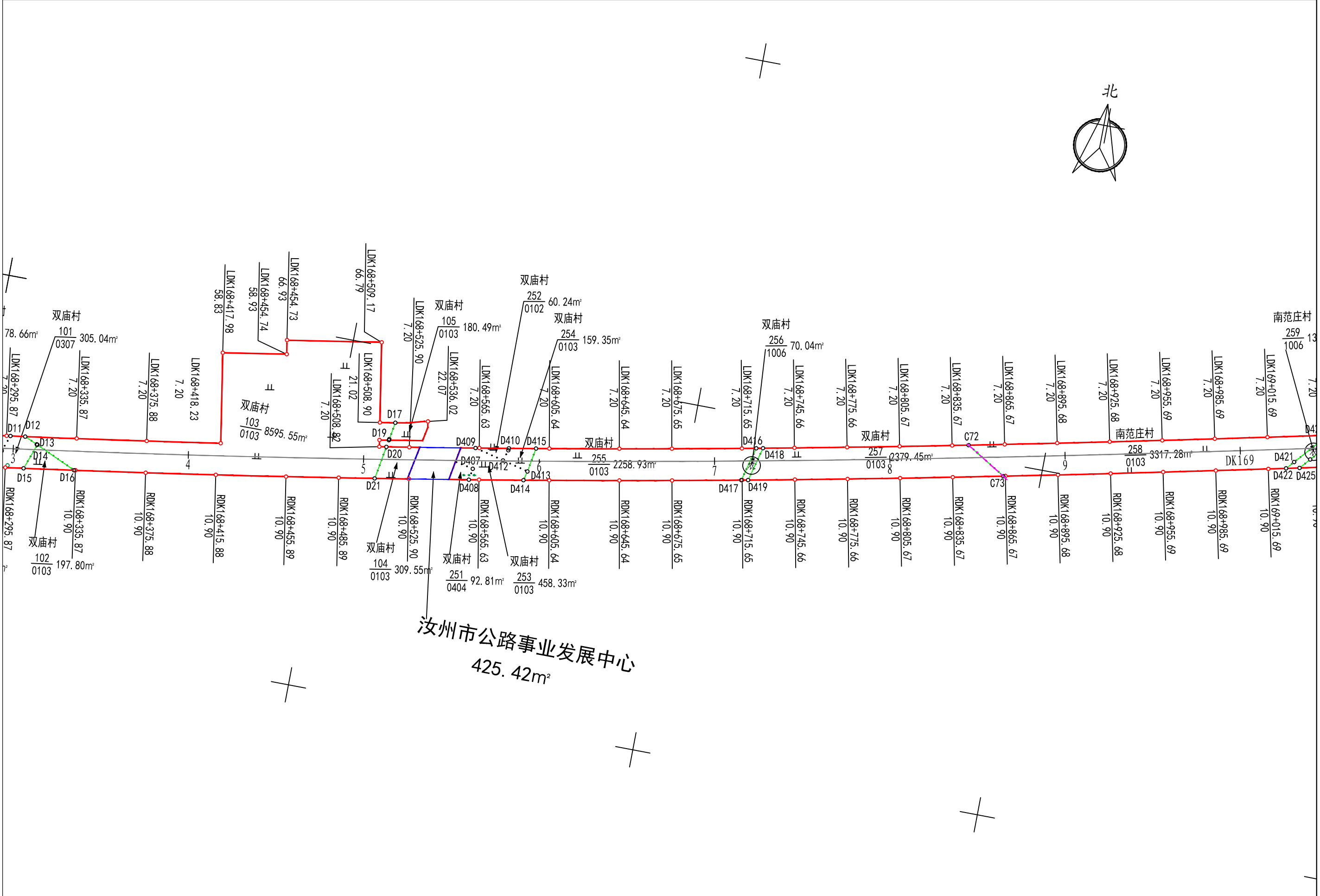


河南省国土空间调查规划院	新建焦作至平顶山铁路工程建设用地(汝州市段)	比例尺	1:2000	制图	李春香	复核	王振中	审核	贺来喜	图号	7	日期	2025年11月
--------------	------------------------	-----	--------	----	-----	----	-----	----	-----	----	---	----	----------

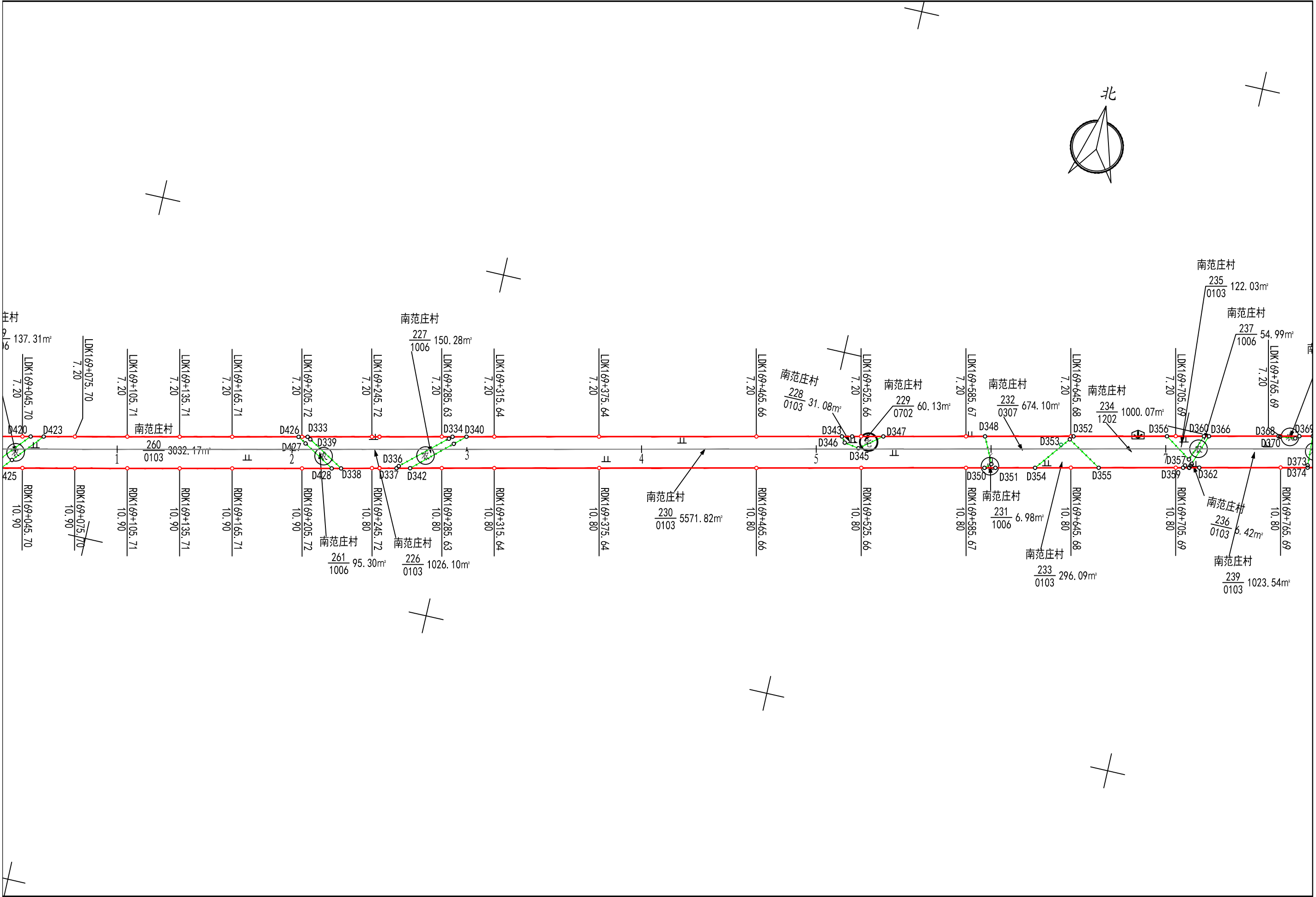




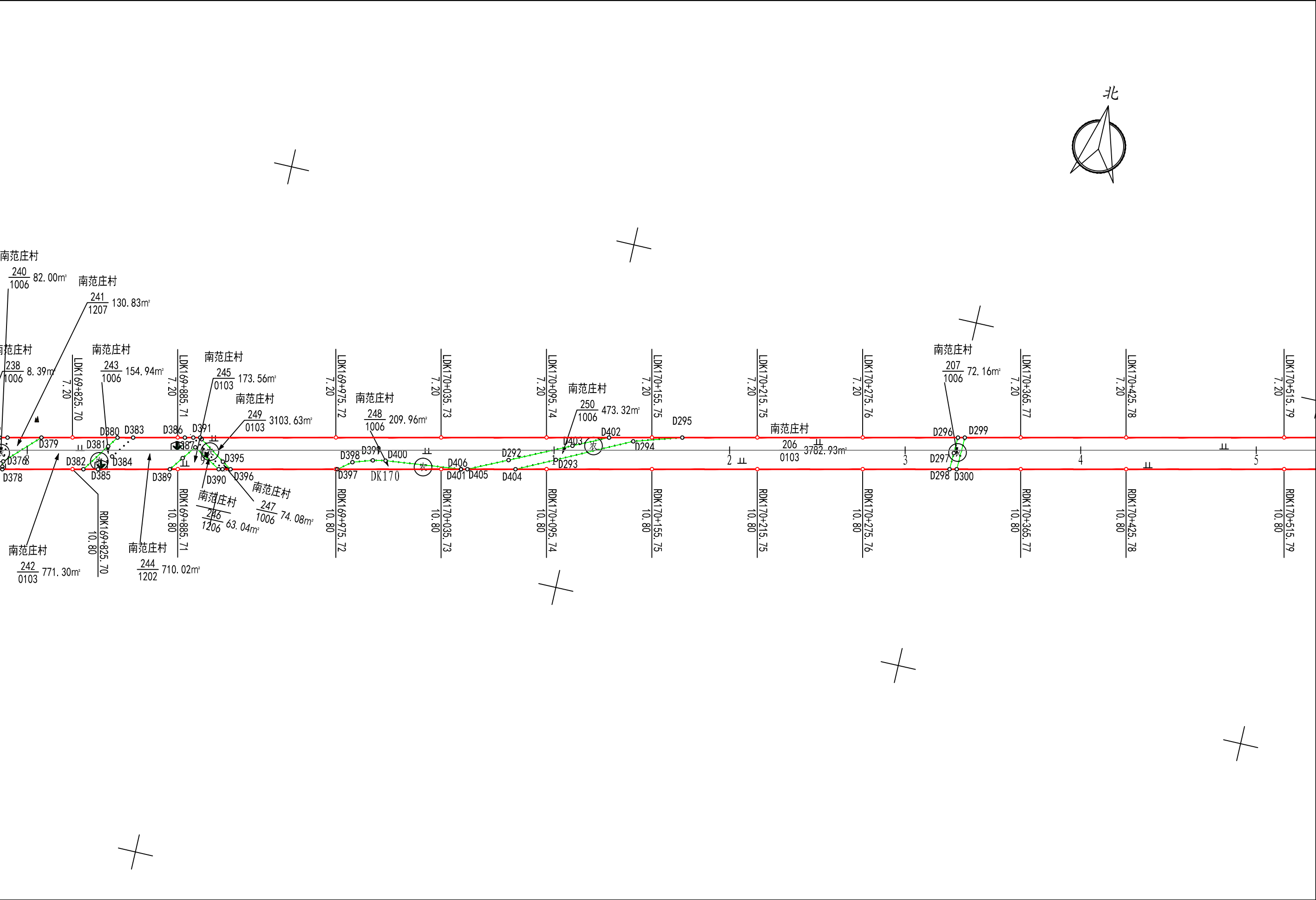
河南省国土空间调查规划院	新建焦作至平顶山铁路工程建设用地(汝州市段)	比例尺	1:2000	制图	李春香	复核	王振中	审核	贺来喜	图号	9	日期	2025年11月
--------------	------------------------	-----	--------	----	-----	----	-----	----	-----	----	---	----	----------



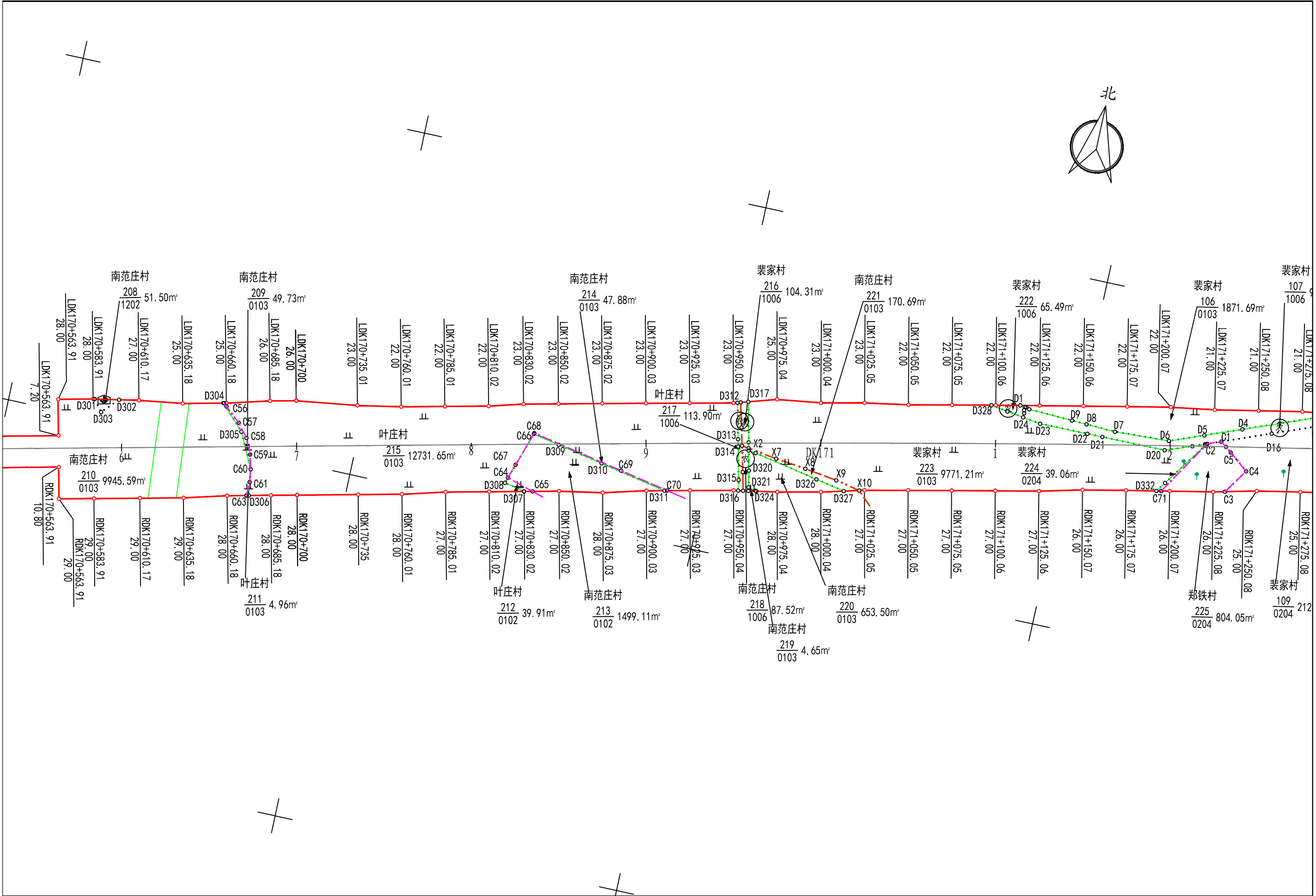
河南省国土空间调查规划院	新建焦作至平顶山铁路工程建设用地(汝州市段)	比例尺	1:2000	制图	李春香	复核	王振中	审核	贺来喜	图号	10	日期	2025年11月
--------------	------------------------	-----	--------	----	-----	----	-----	----	-----	----	----	----	----------



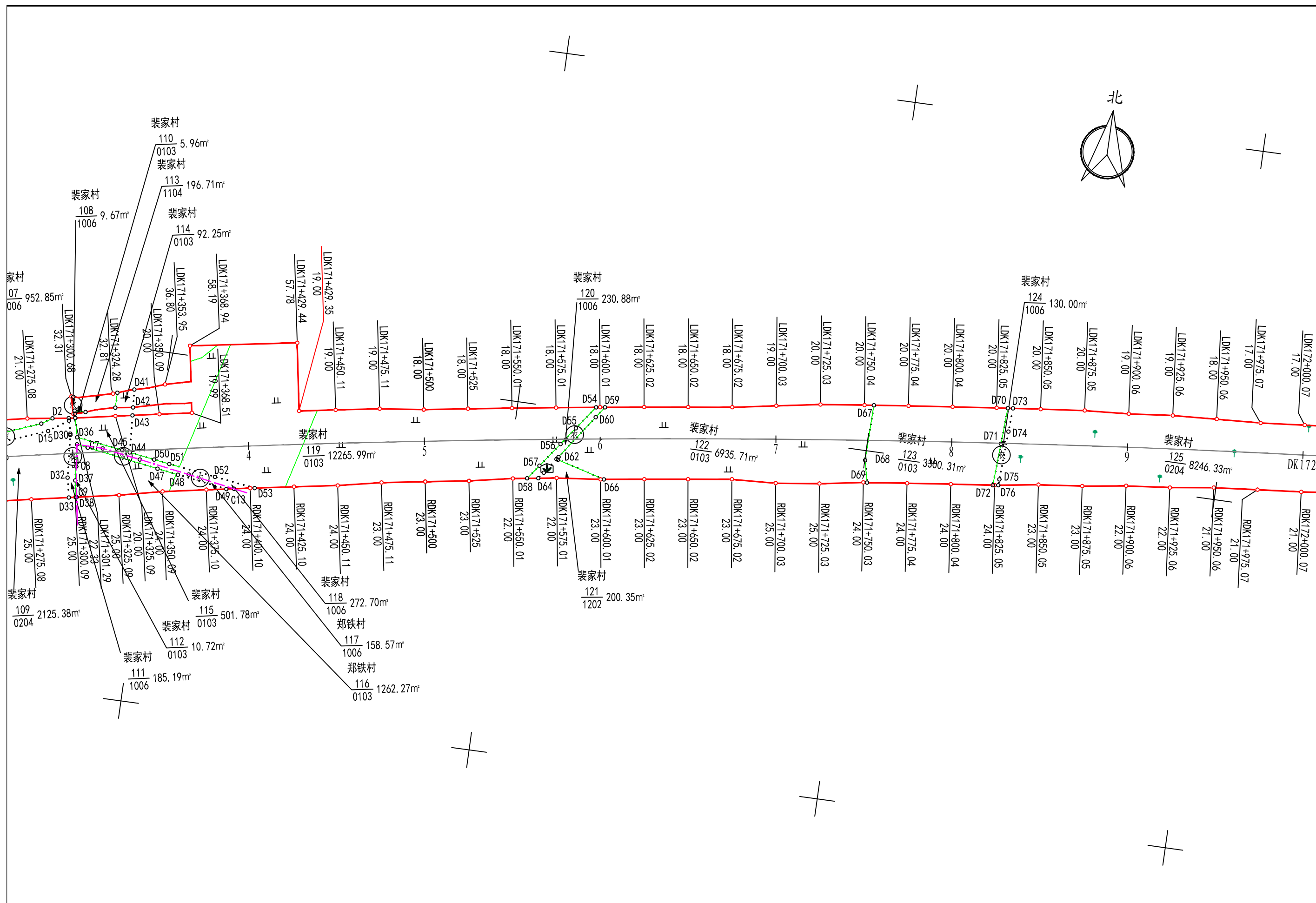
河南省国土空间调查规划院	新建焦作至平顶山铁路工程建设用地(汝州市段)	比例尺	1:2000	制图	李春香	复核	王振中	审核	贺来喜	图号	11	日期	2025年11月
--------------	------------------------	-----	--------	----	-----	----	-----	----	-----	----	----	----	----------



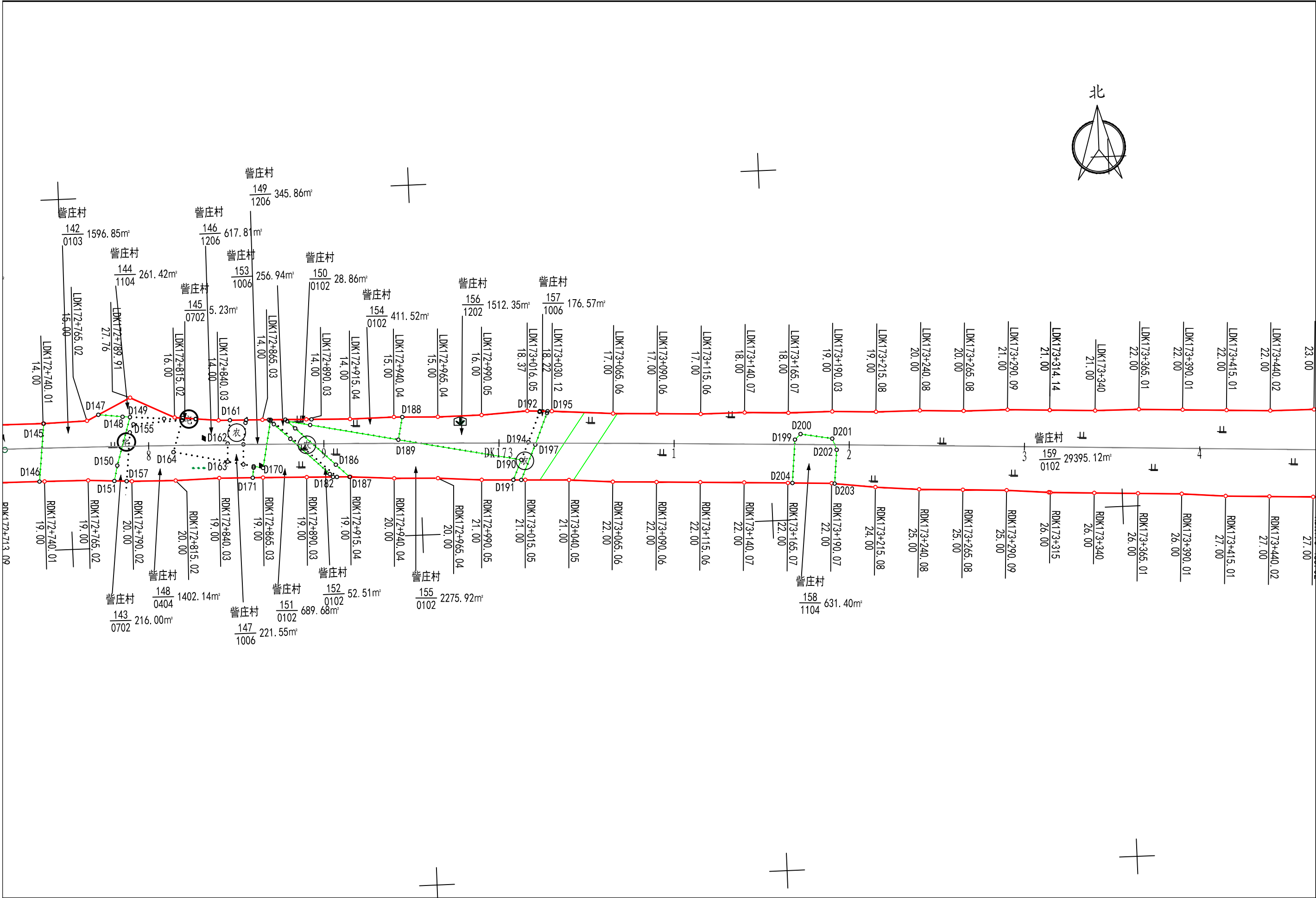
河南省国土空间调查规划院	新建焦作至平顶山铁路工程建设用地(汝州市段)	比例尺	1:2000	制图	李春香	复核	王振中	审核	贺来喜	图号	12	日期	2025年11月
--------------	------------------------	-----	--------	----	-----	----	-----	----	-----	----	----	----	----------



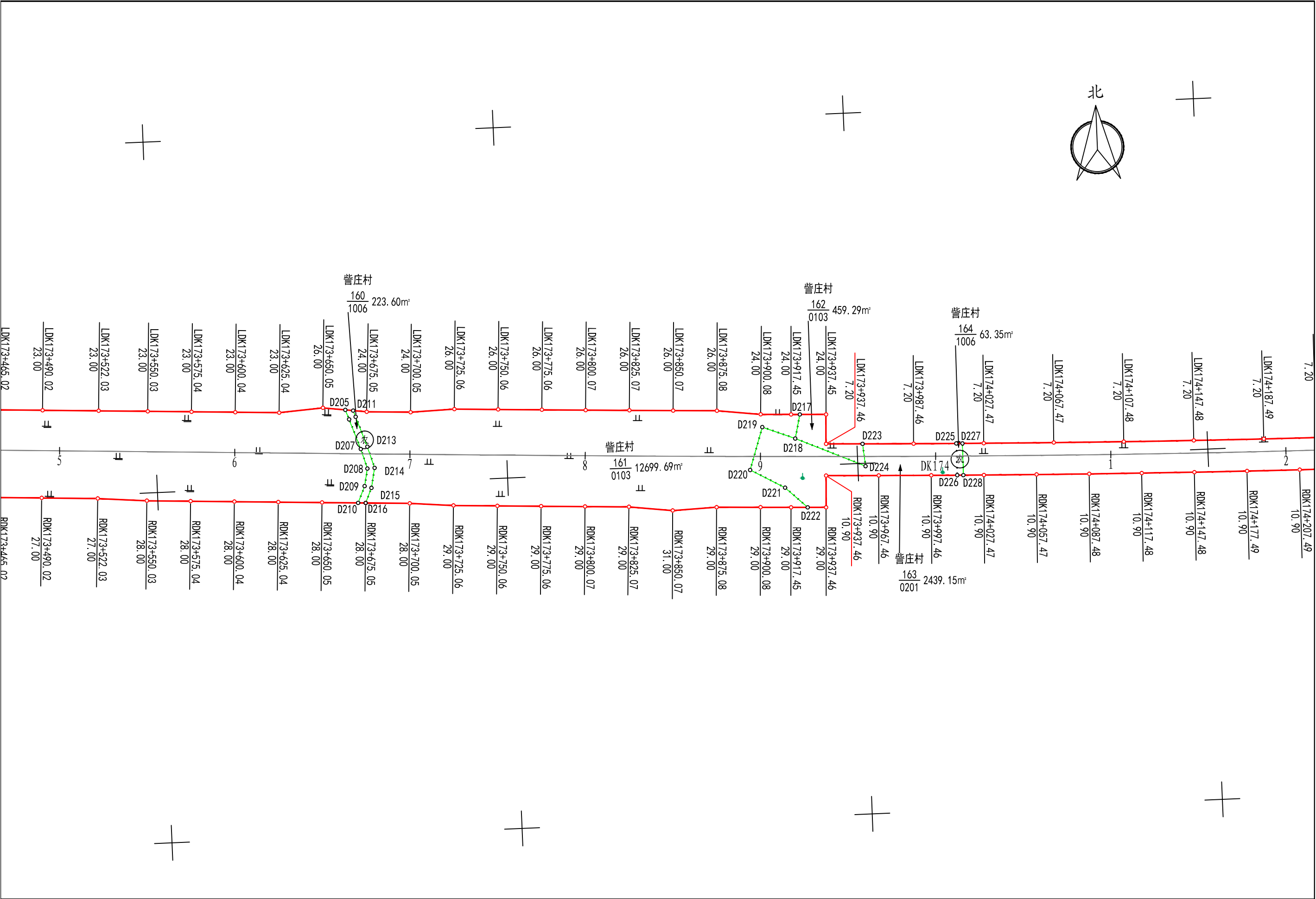
河南省国土空间调查规划院	新建焦作至平顶山铁路工程建设用地(汝州市段)	比例尺	1:2000	制图	李春香	复核	王振中	审核	贺来喜	图号	13	日期	2025年11月
--------------	------------------------	-----	--------	----	-----	----	-----	----	-----	----	----	----	----------



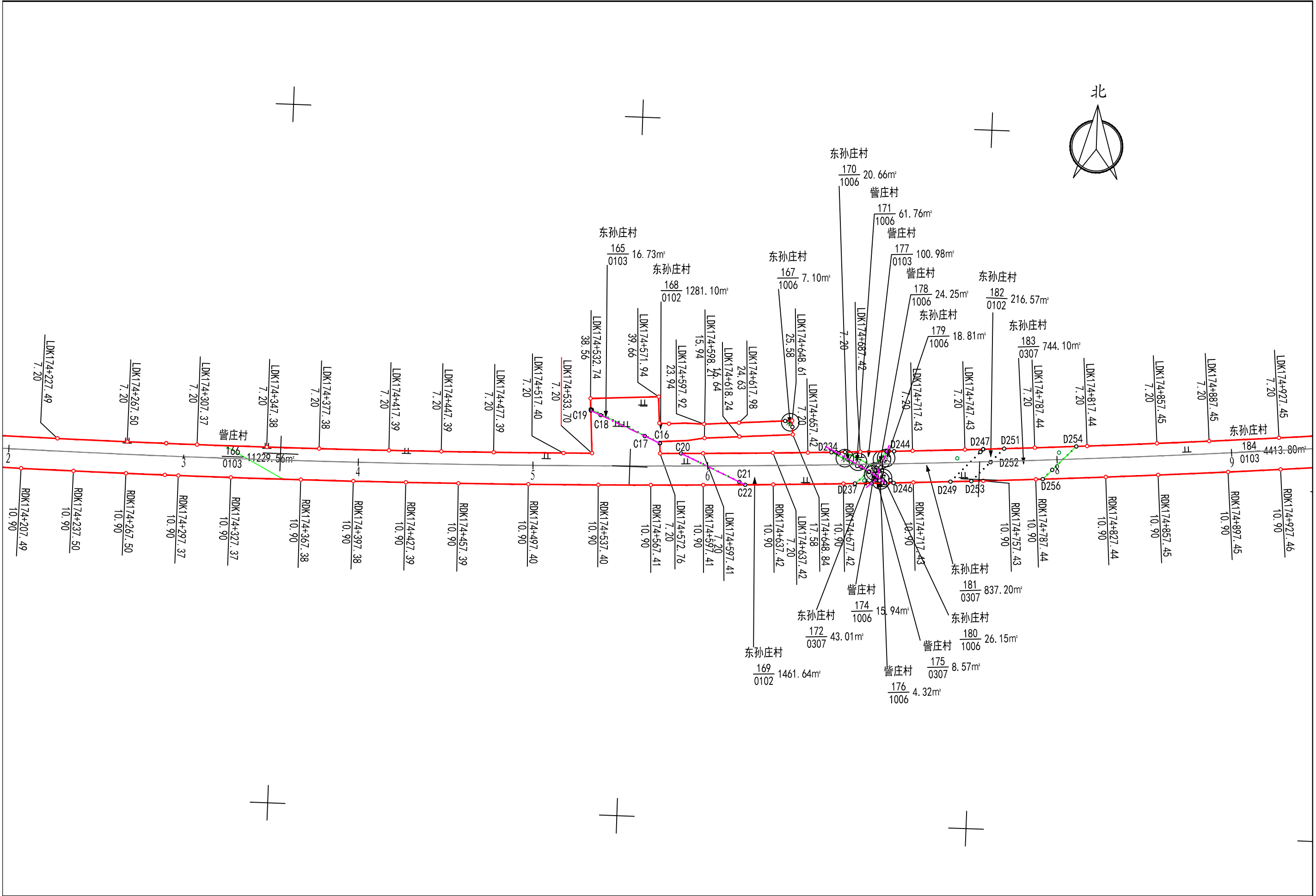





河南省国土空间调查规划院	新建焦作至平顶山铁路工程建设用地(汝州市段)	比例尺	1:2000	制图	李春香	复核	王振中	审核	贺来喜	图号	16	日期	2025年11月
--------------	------------------------	-----	--------	----	-----	----	-----	----	-----	----	----	----	----------



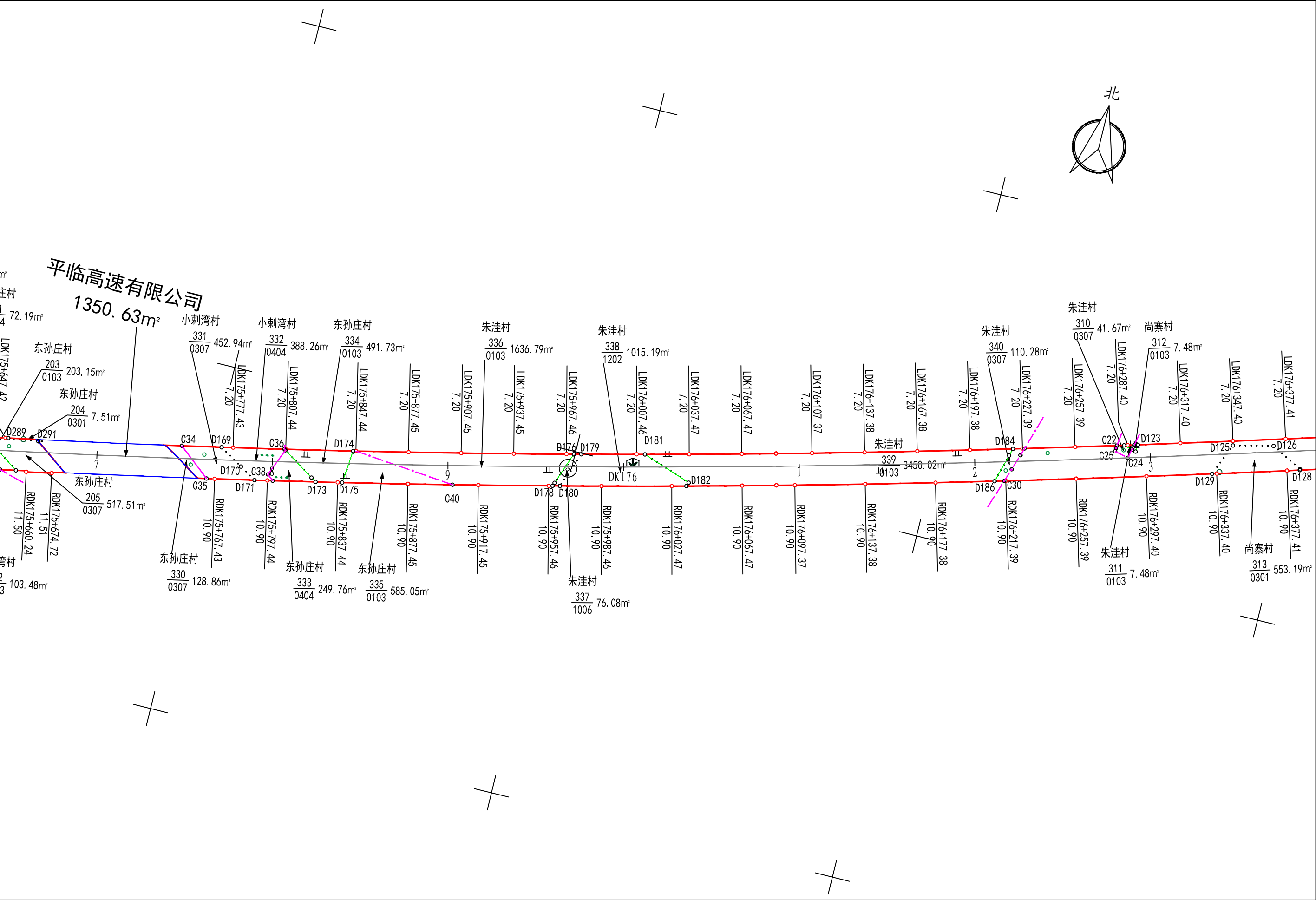
河南省国土空间调查规划院	新建焦作至平顶山铁路工程建设用地(汝州市段)	比例尺	1:2000	制图	李春香	复核	王振中	审核	贺来喜	图号	17	日期	2025年11月
--------------	------------------------	-----	--------	----	-----	----	-----	----	-----	----	----	----	----------



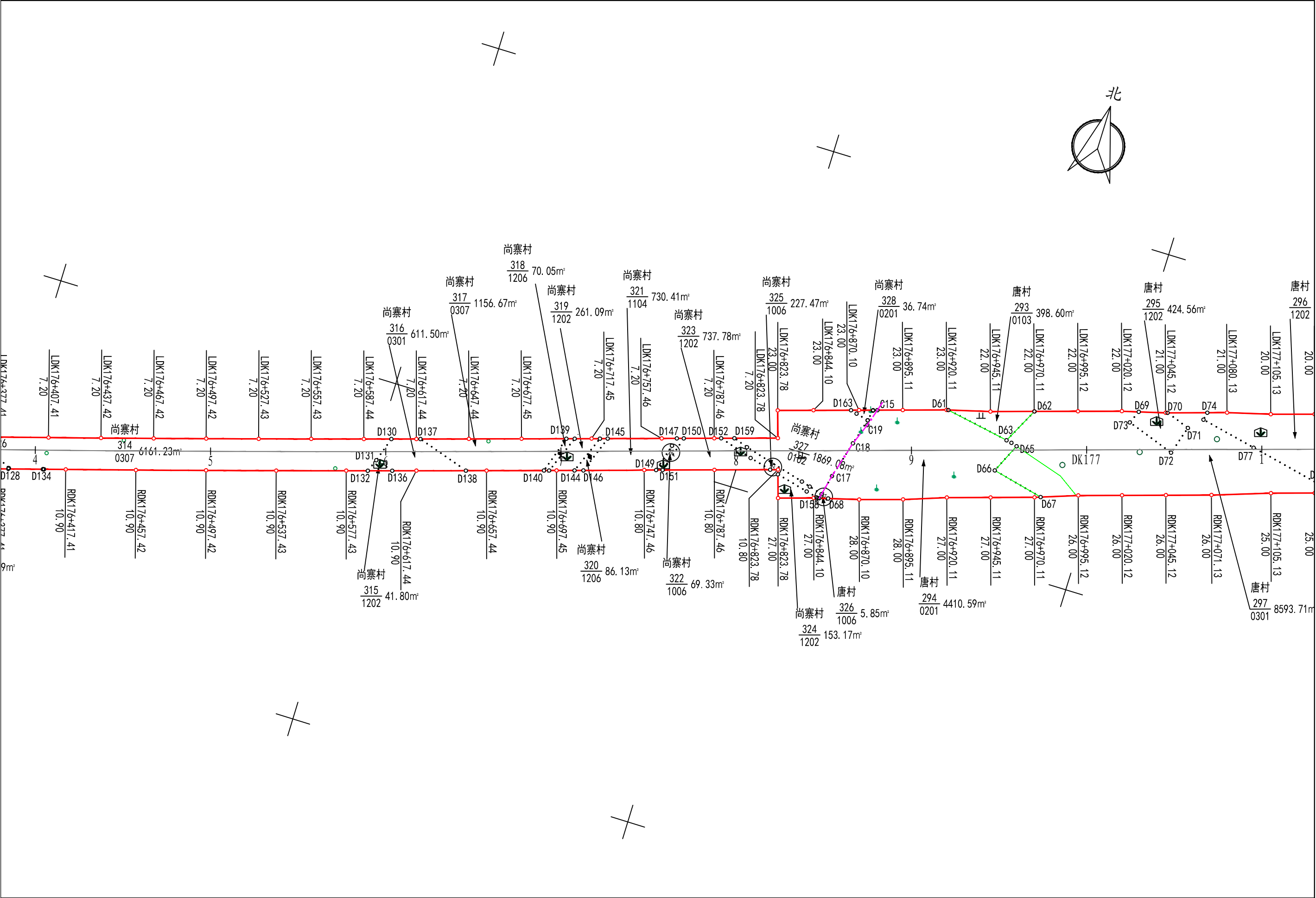
河南省国土空间调查规划院	新建焦作至平顶山铁路工程建设用地(汝州市段)	比例尺	1:2000	制图	李春香	复核	王振中	审核	贺来喜	图号	18	日期	2025年11月
--------------	------------------------	-----	--------	----	-----	----	-----	----	-----	----	----	----	----------



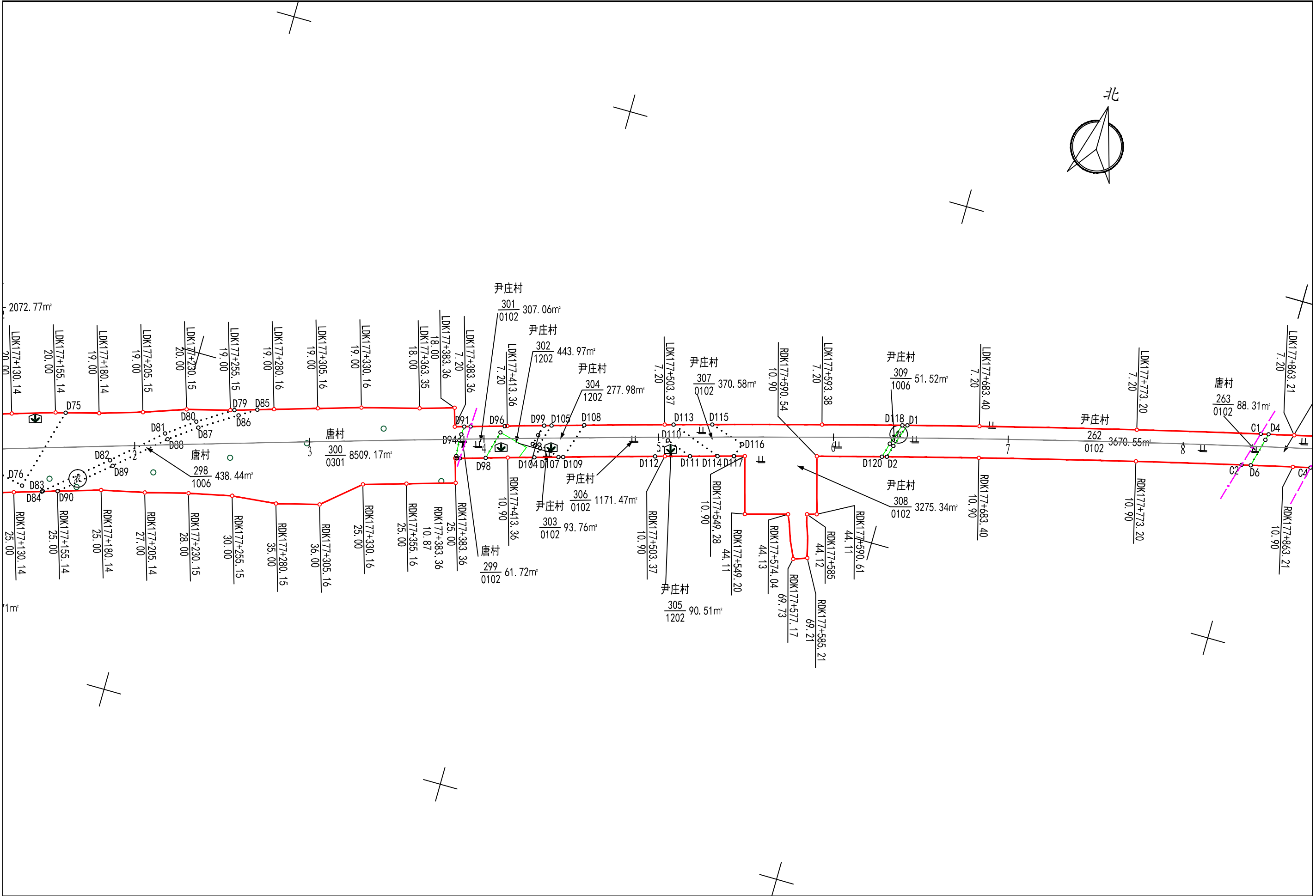
河南省国土空间调查规划院	新建焦作至平顶山铁路工程建设用地(汝州市段)	比例尺	1:2000	制图	李春香	复核	王振中	审核	贺来喜	图号	19	日期	2025年11月
--------------	------------------------	-----	--------	----	-----	----	-----	----	-----	----	----	----	----------



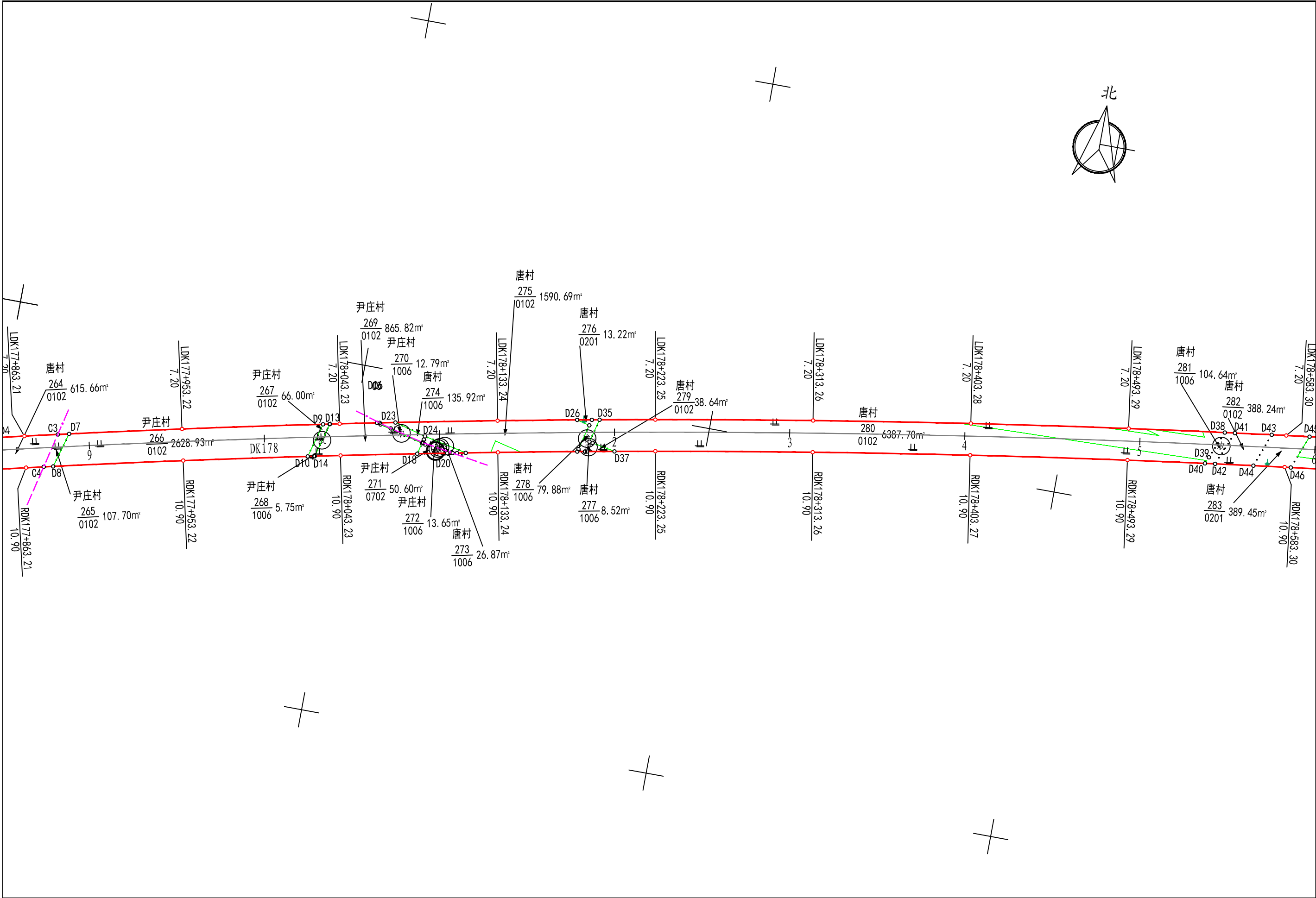
河南省国土空间调查规划院	新建焦作至平顶山铁路工程建设用地(汝州市段)	比例尺	1:2000	制图	李春香	复核	王振中	审核	贺来喜	图号	20	日期	2025年11月
--------------	------------------------	-----	--------	----	-----	----	-----	----	-----	----	----	----	----------



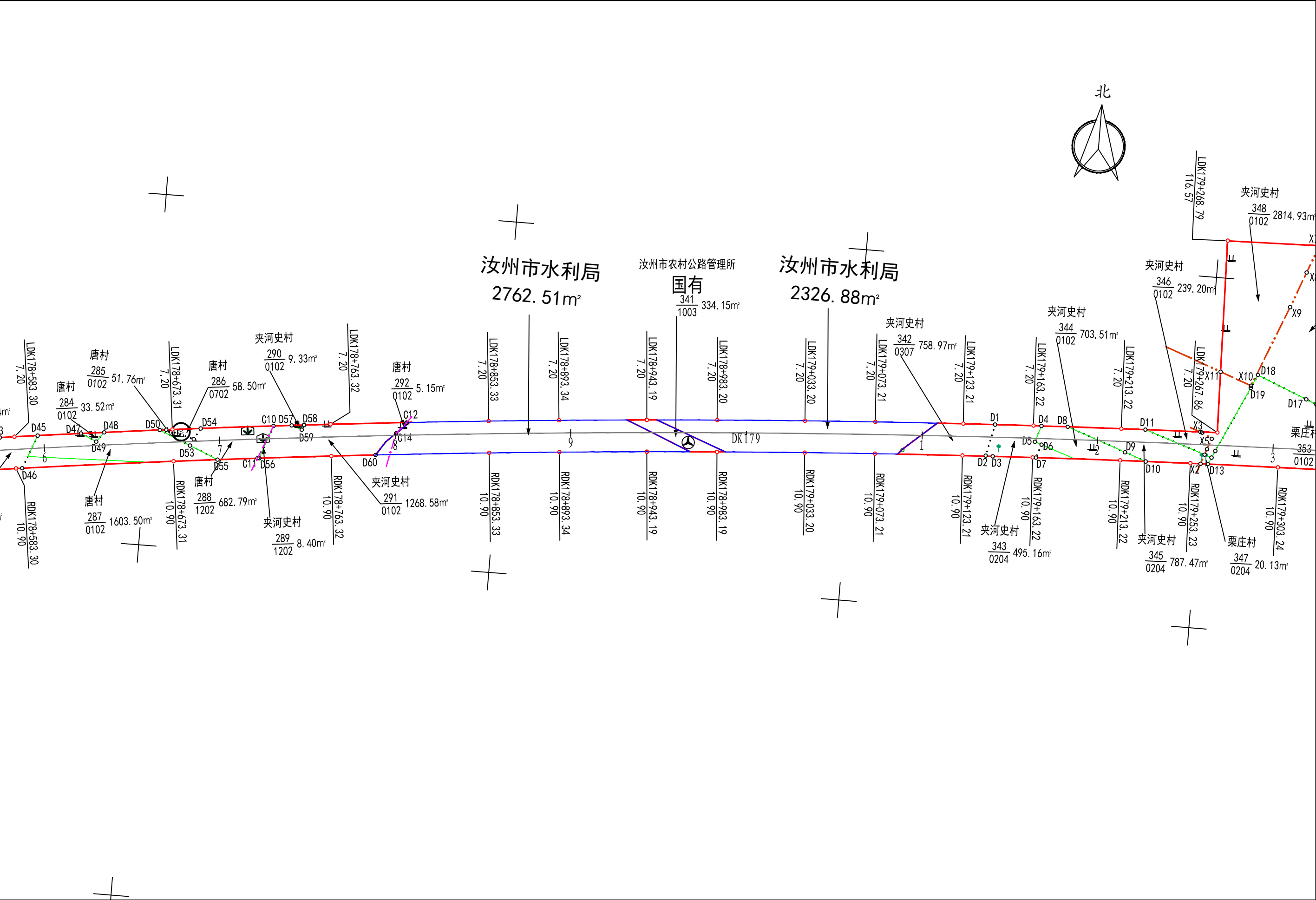
河南省国土空间调查规划院	新建焦作至平顶山铁路工程建设用地(汝州市段)	比例尺	1:2000	制图	李春香	复核	王振中	审核	贺来喜	图号	21	日期	2025年11月
--------------	------------------------	-----	--------	----	-----	----	-----	----	-----	----	----	----	----------



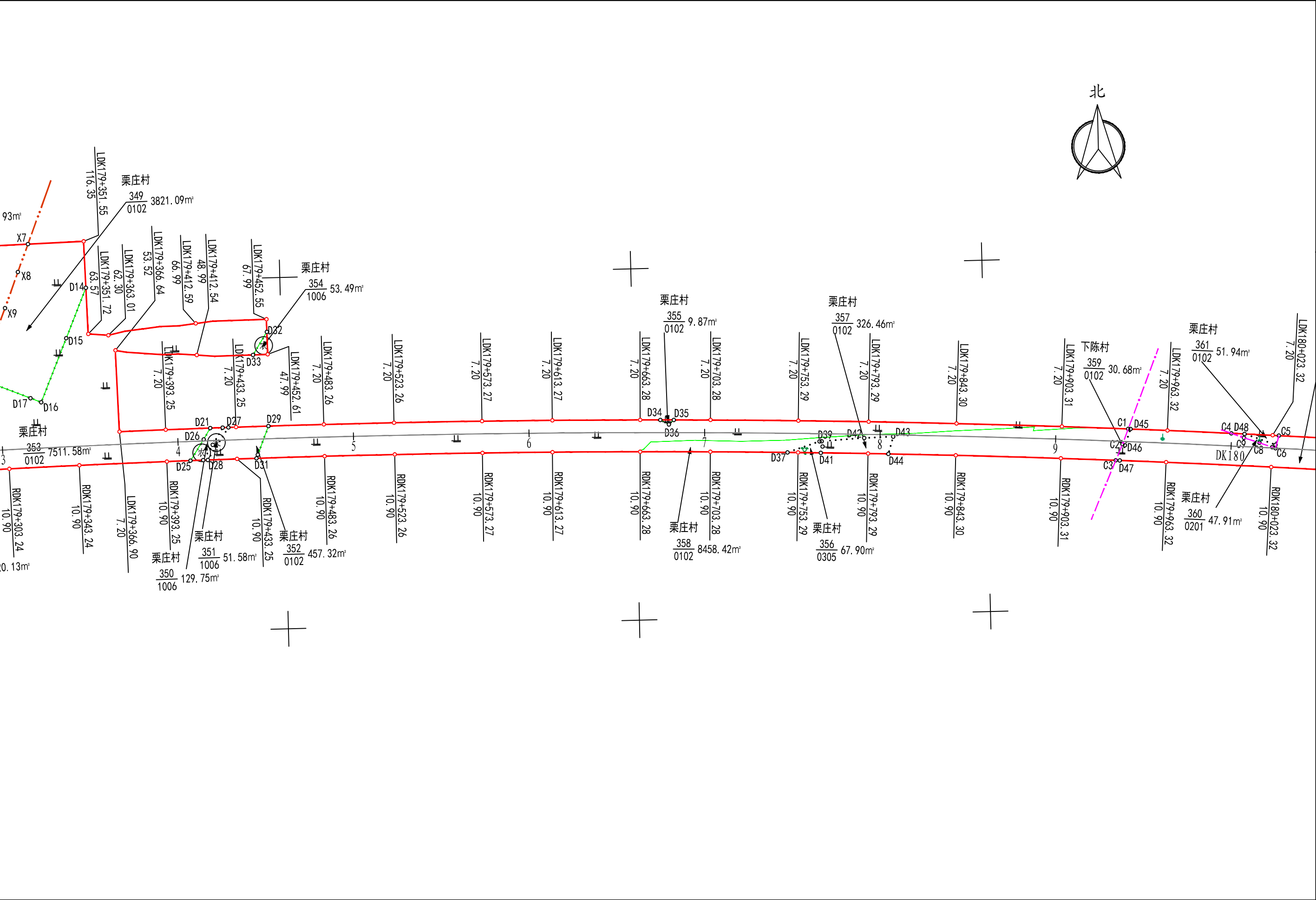
河南省国土空间调查规划院	新建焦作至平顶山铁路工程建设用地(汝州市段)	比例尺	1:2000	制图	李春香	复核	王振中	审核	贺来喜	图号	22	日期	2025年11月
--------------	------------------------	-----	--------	----	-----	----	-----	----	-----	----	----	----	----------

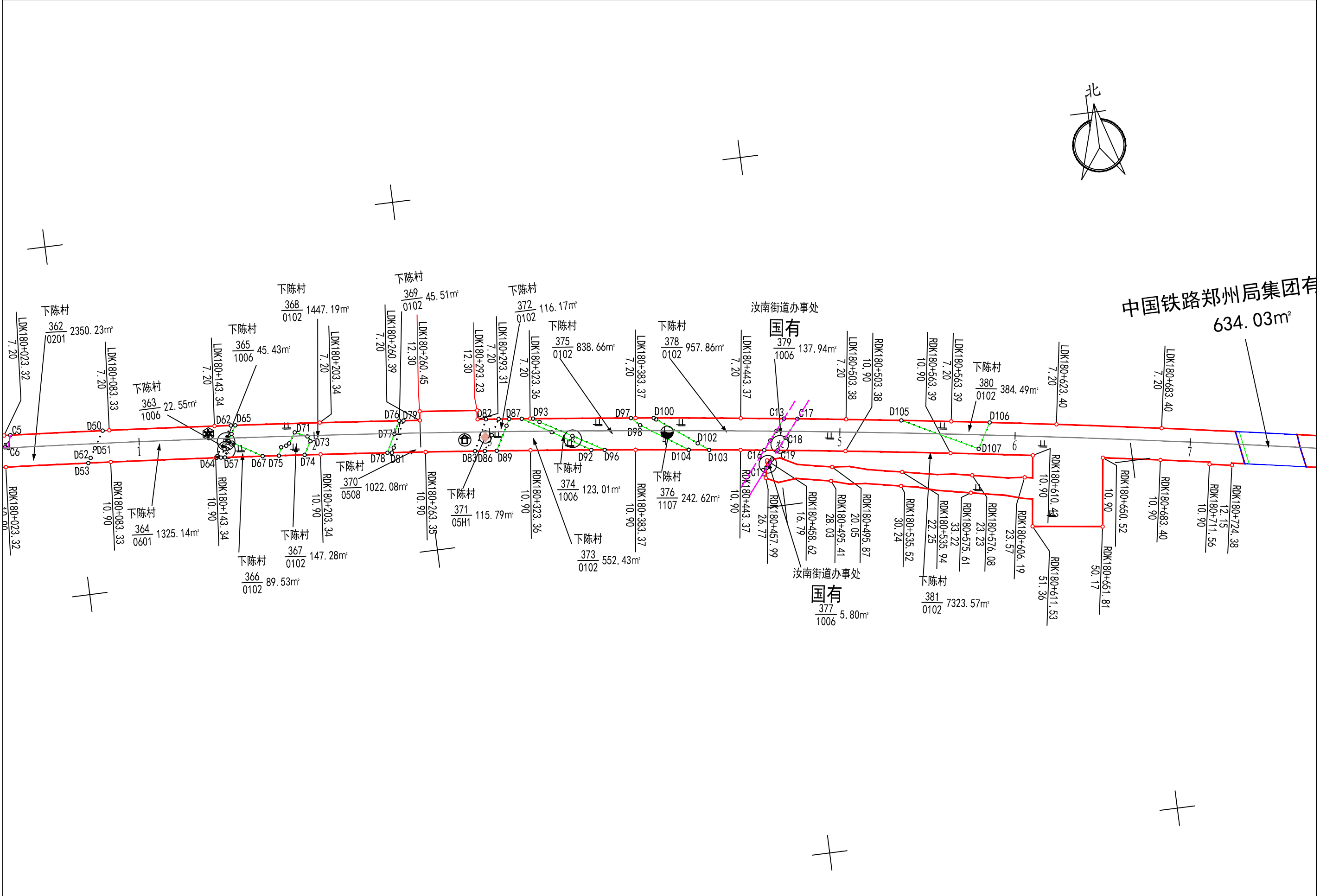


河南省国土空间调查规划院	新建焦作至平顶山铁路工程建设用地(汝州市段)	比例尺	1:2000	制图	李春香	复核	王振中	审核	贺来喜	图号	23	日期	2025年11月
--------------	------------------------	-----	--------	----	-----	----	-----	----	-----	----	----	----	----------



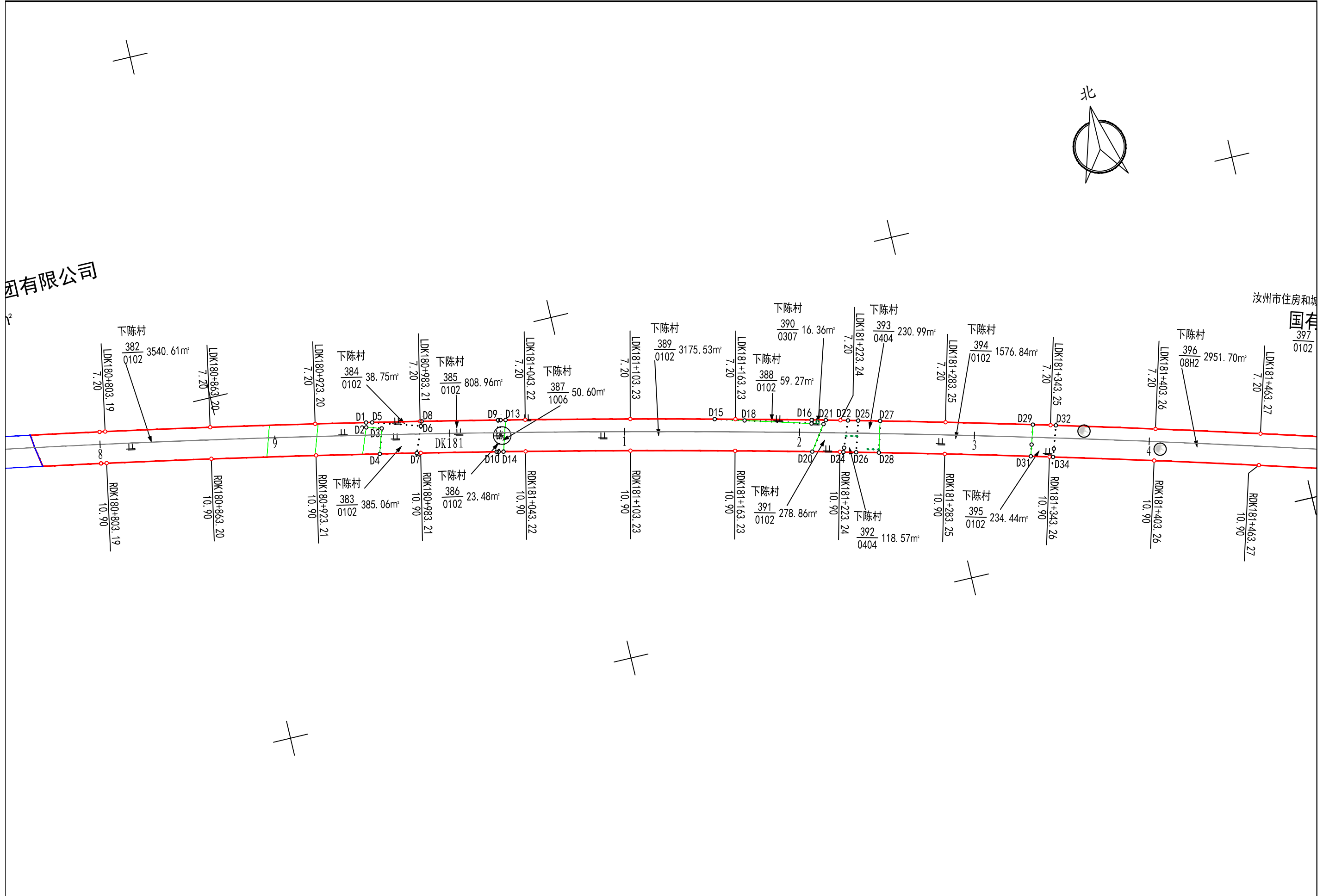
河南省国土空间调查规划院	新建焦作至平顶山铁路工程建设用地(汝州市段)	比例尺	1:2000	制图	李春香	复核	王振中	审核	贺来喜	图号	24	日期	2025年11月
--------------	------------------------	-----	--------	----	-----	----	-----	----	-----	----	----	----	----------

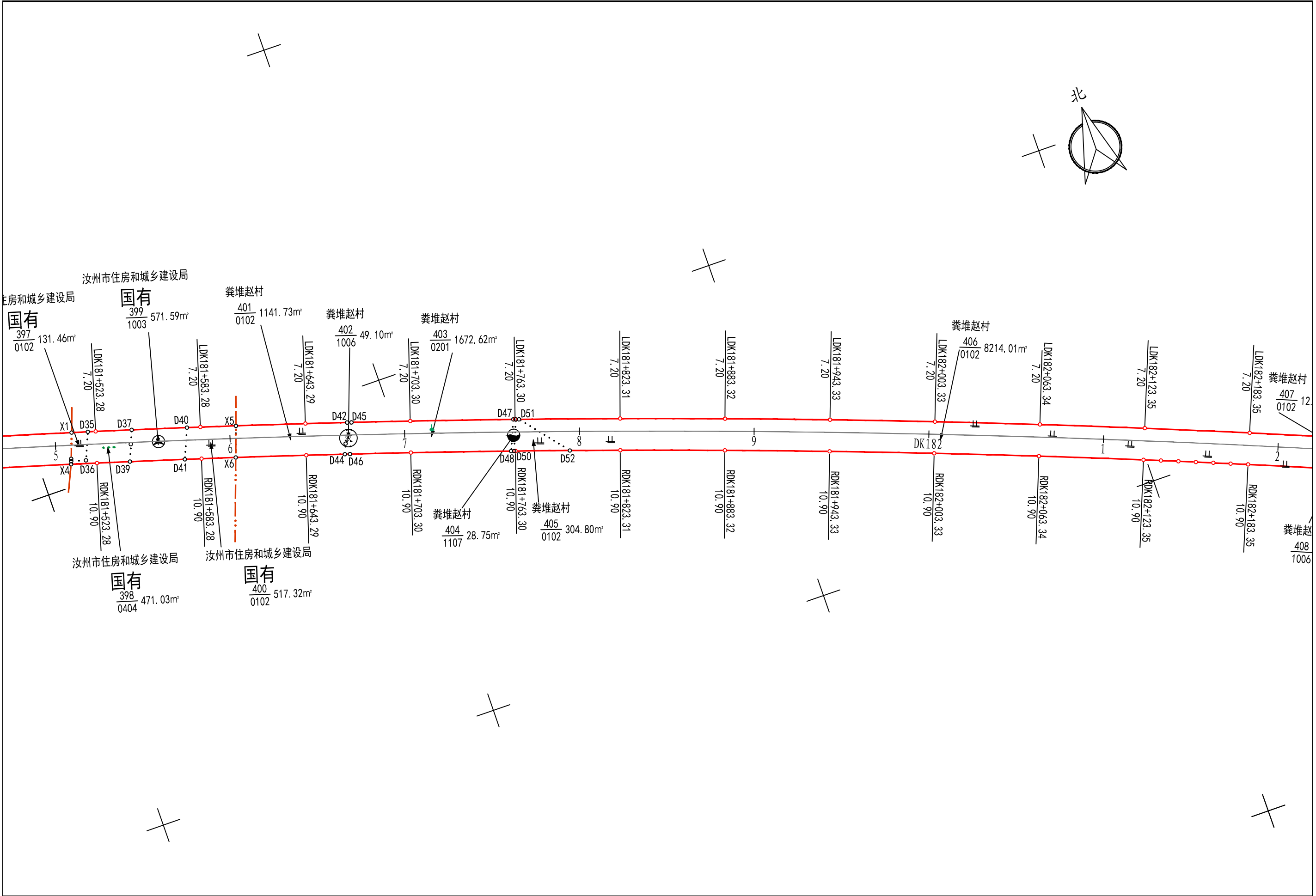




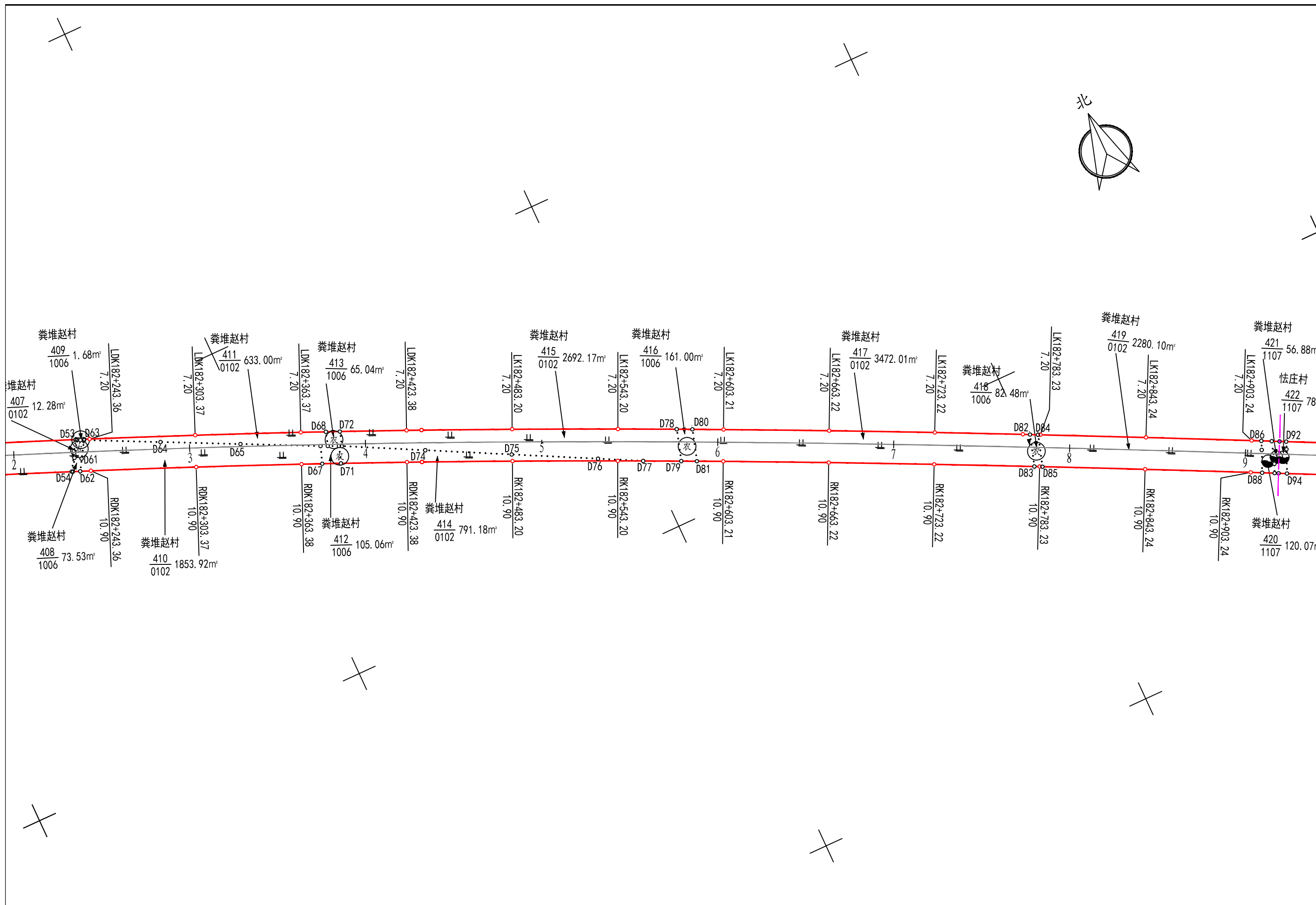
中国铁路郑州局集团有
634.03m²

河南省国土空间调查规划院	新建焦作至平顶山铁路工程建设用地(汝州市段)	比例尺	1:2000	制图	李春香	复核	王振中	审核	贺来喜	图号	26	日期	2025年11月
--------------	------------------------	-----	--------	----	-----	----	-----	----	-----	----	----	----	----------

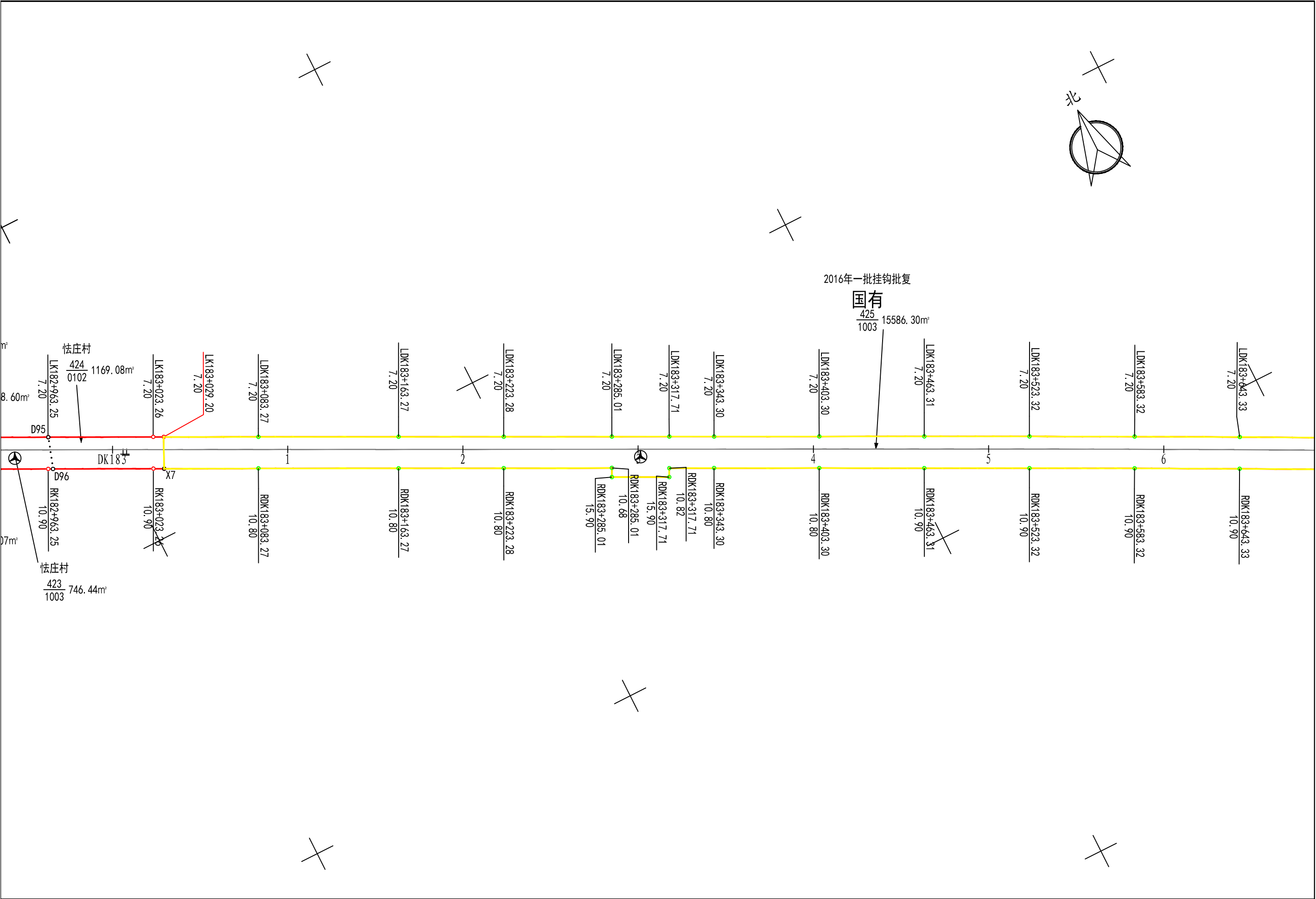




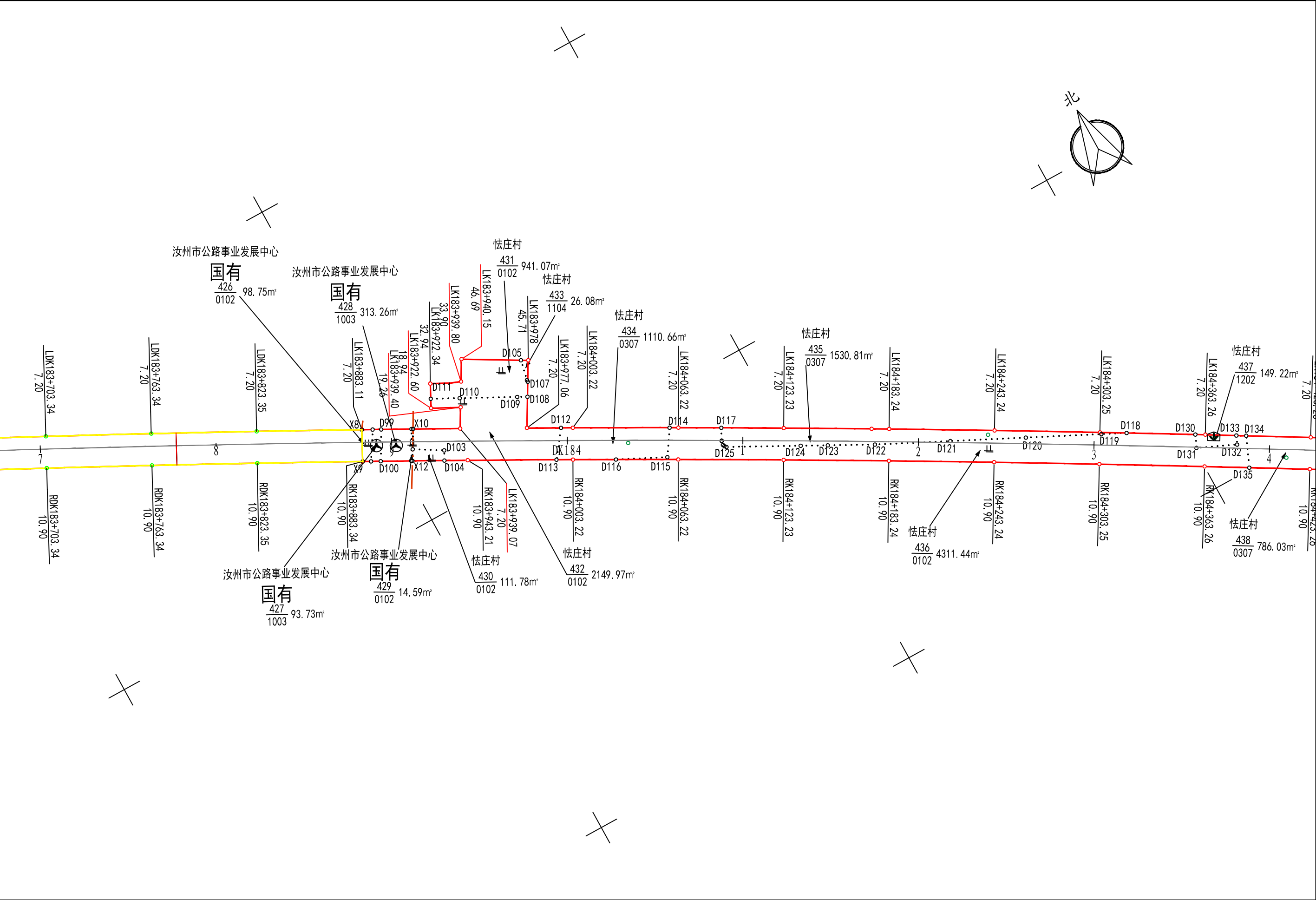
河南省国土空间调查规划院	新建焦作至平顶山铁路工程建设用地(汝州市段)	比例尺	1:2000	制图	李春香	复核	王振中	审核	贺来喜	图号	28	日期	2025年11月
--------------	------------------------	-----	--------	----	-----	----	-----	----	-----	----	----	----	----------



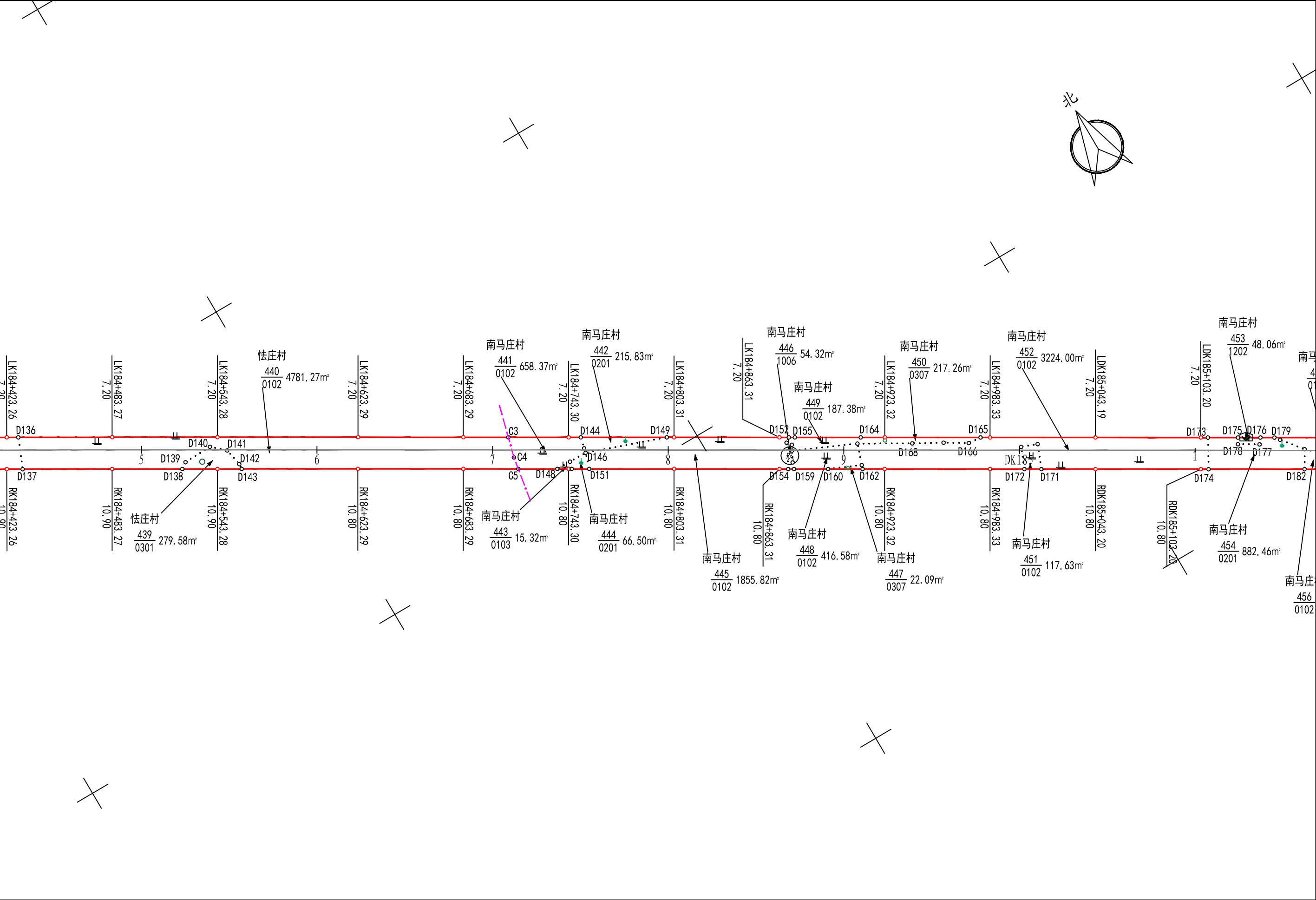
河南省国土空间调查规划院	新建焦作至平顶山铁路工程建设用地(汝州市段)	比例尺	1:2000	制图	李春香	复核	王振中	审核	贺来喜	图号	29	日期	2025年11月
--------------	------------------------	-----	--------	----	-----	----	-----	----	-----	----	----	----	----------



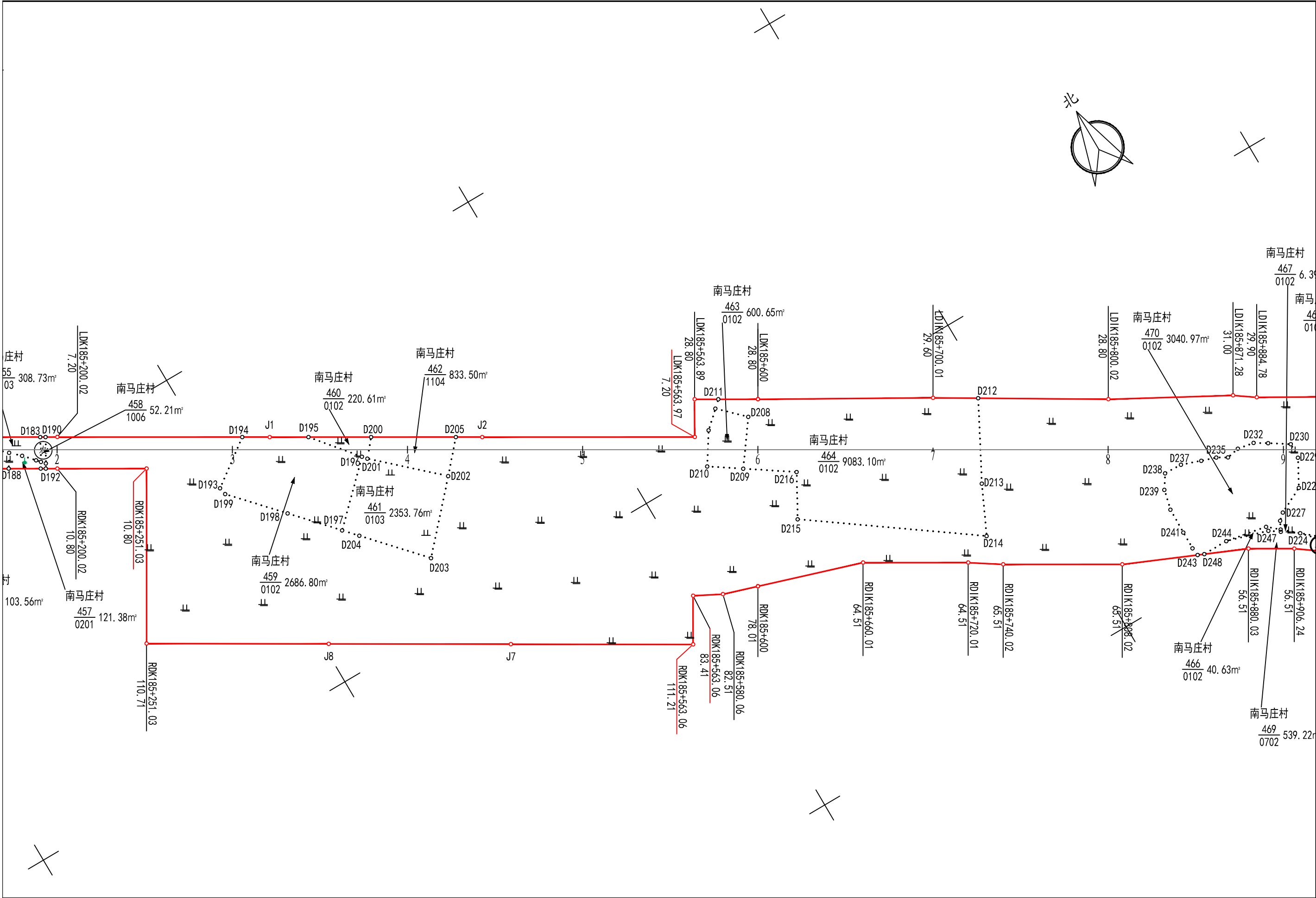
河南省国土空间调查规划院	新建焦作至平顶山铁路工程建设用地(汝州市段)	比例尺	1:2000	制图	李春香	复核	王振中	审核	贺来喜	图号	30	日期	2025年11月
--------------	------------------------	-----	--------	----	-----	----	-----	----	-----	----	----	----	----------



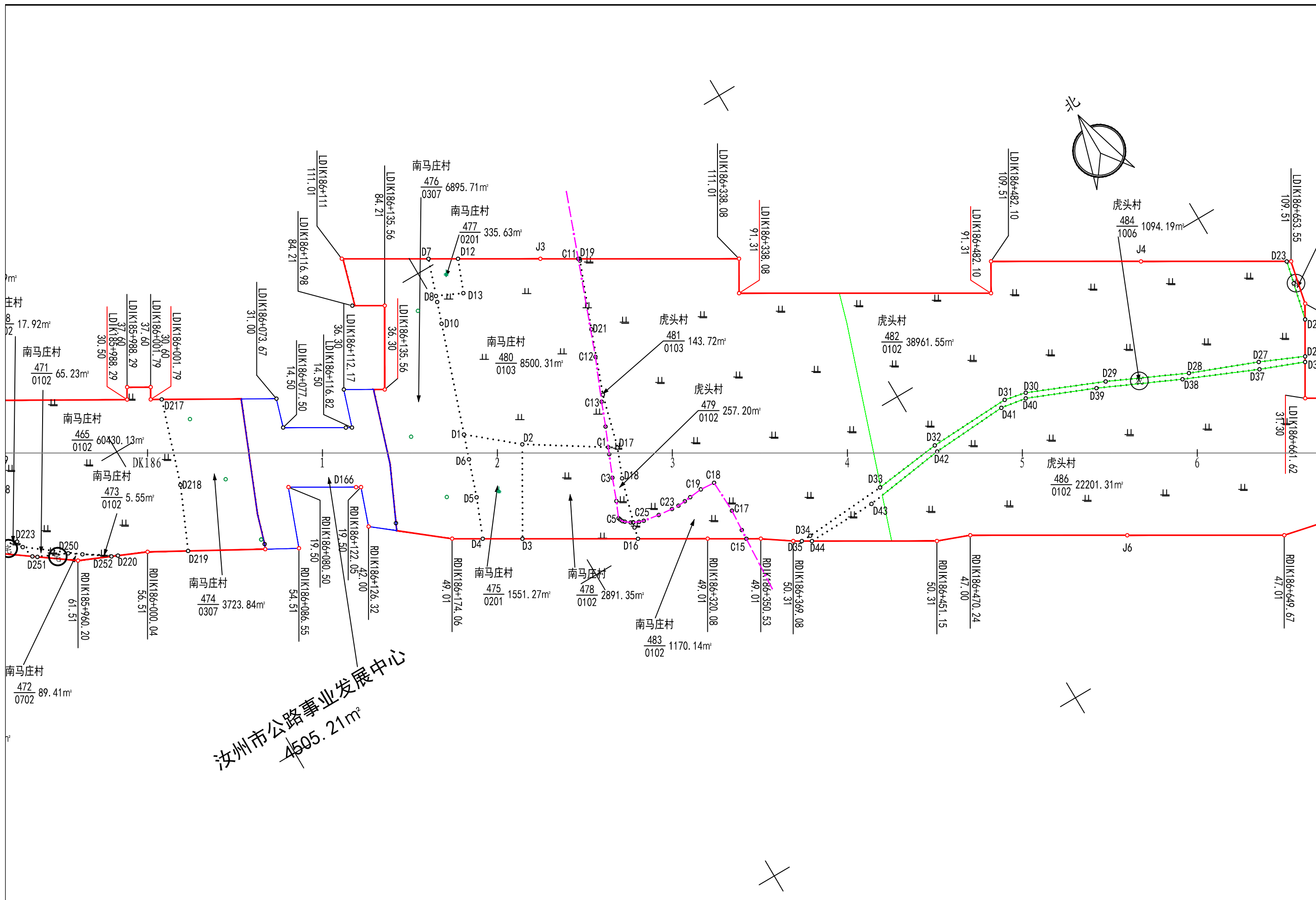
河南省国土空间调查规划院	新建焦作至平顶山铁路工程建设用地(汝州市段)	比例尺	1:2000	制图	李春香	复核	王振中	审核	贺来喜	图号	31	日期	2025年11月
--------------	------------------------	-----	--------	----	-----	----	-----	----	-----	----	----	----	----------



河南省国土空间调查规划院	新建焦作至平顶山铁路工程建设用地(汝州市段)	比例尺	1:2000	制图	李春香	复核	王振中	审核	贺来喜	图号	32	日期	2025年11月
--------------	------------------------	-----	--------	----	-----	----	-----	----	-----	----	----	----	----------

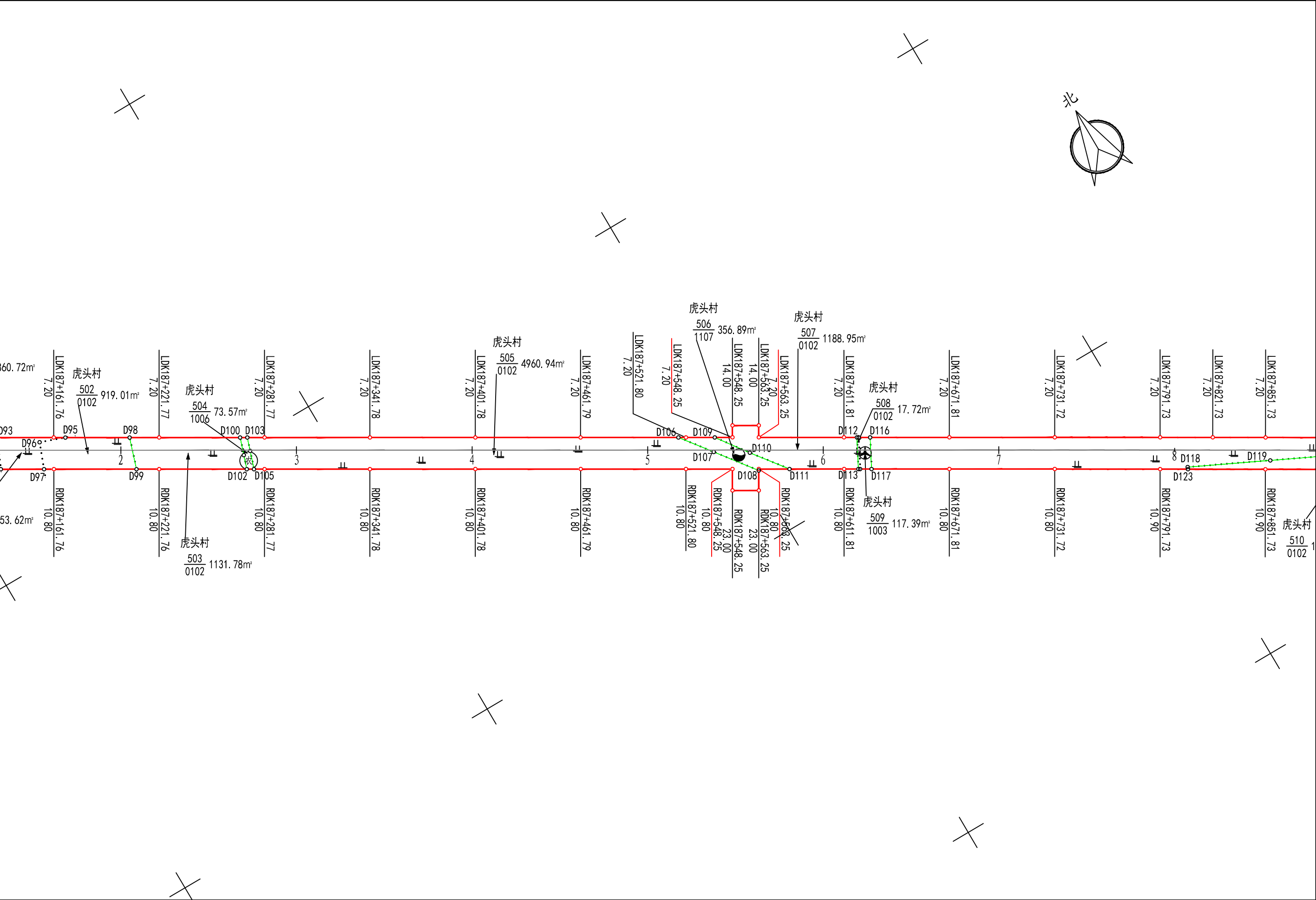


河南省国土空间调查规划院	新建焦作至平顶山铁路工程建设用地(汝州市段)	比例尺	1:2000	制图	李春香	复核	王振中	审核	贺来喜	图号	33	日期	2025年11月
--------------	------------------------	-----	--------	----	-----	----	-----	----	-----	----	----	----	----------

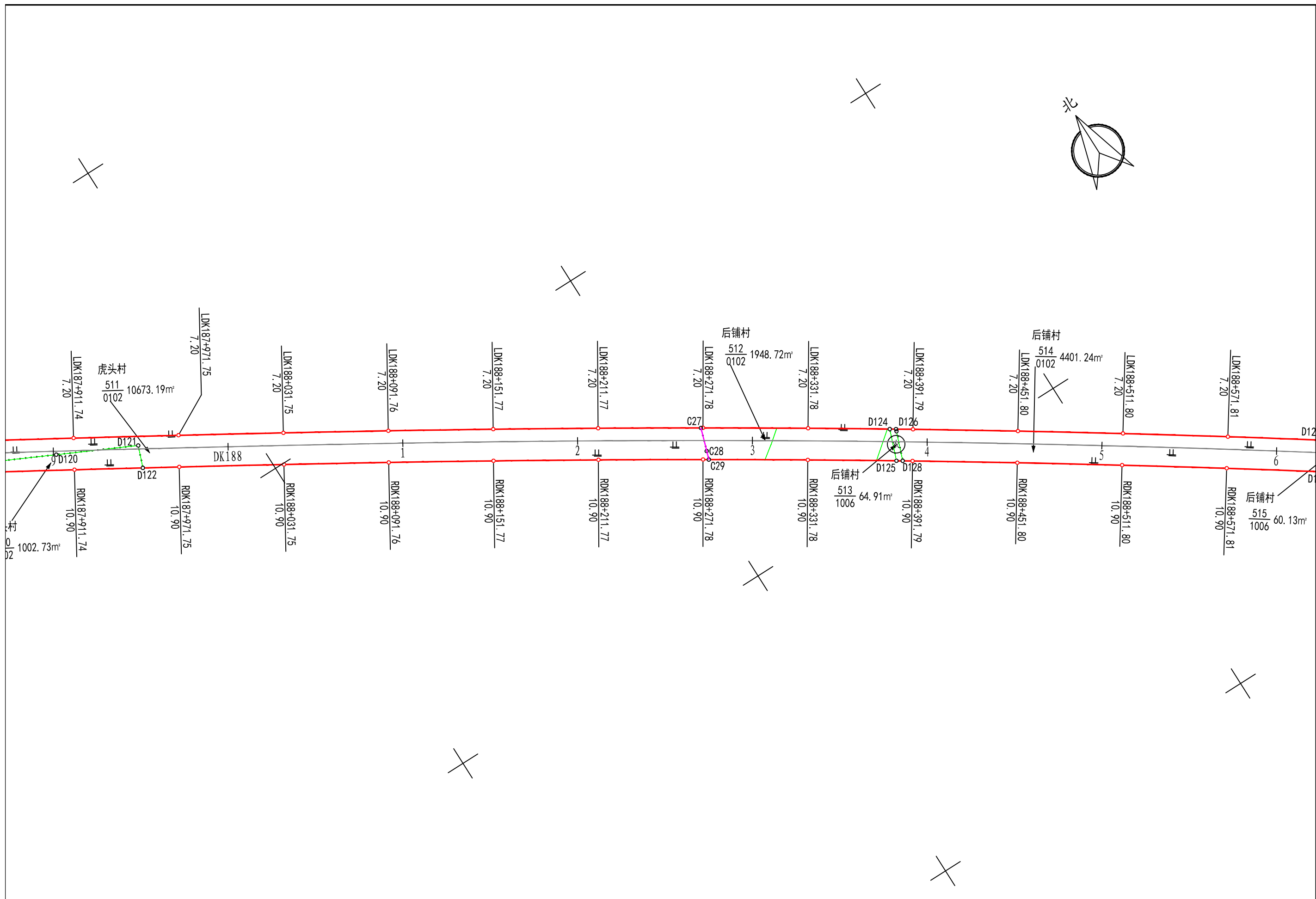


河南省国土空间调查规划院	新建焦作至平顶山铁路工程建设用地(汝州市段)	比例尺	1:2000	制图	李春香	复核	王振中	审核	贺来喜	图号	34	日期	2025年11月
--------------	------------------------	-----	--------	----	-----	----	-----	----	-----	----	----	----	----------

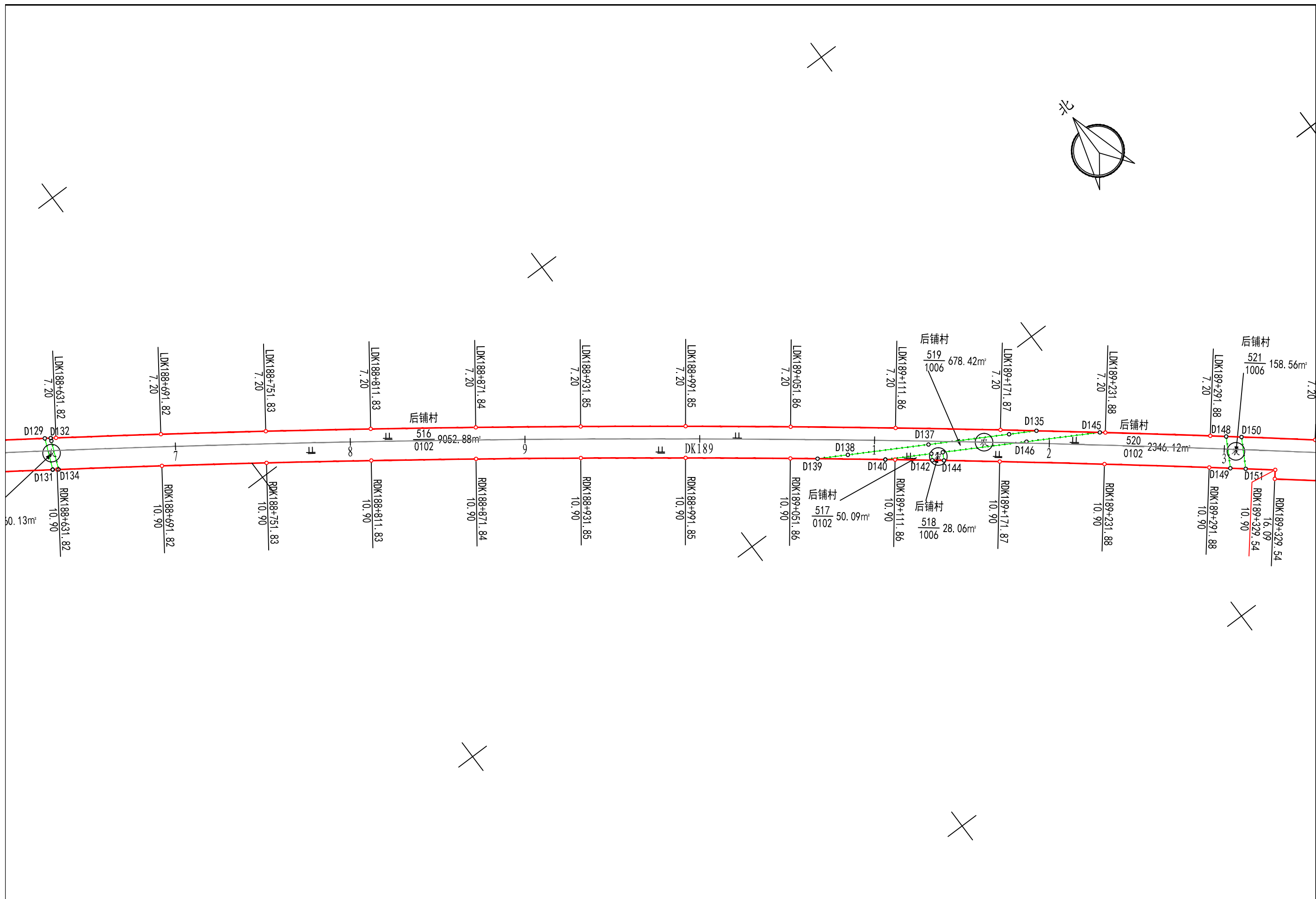




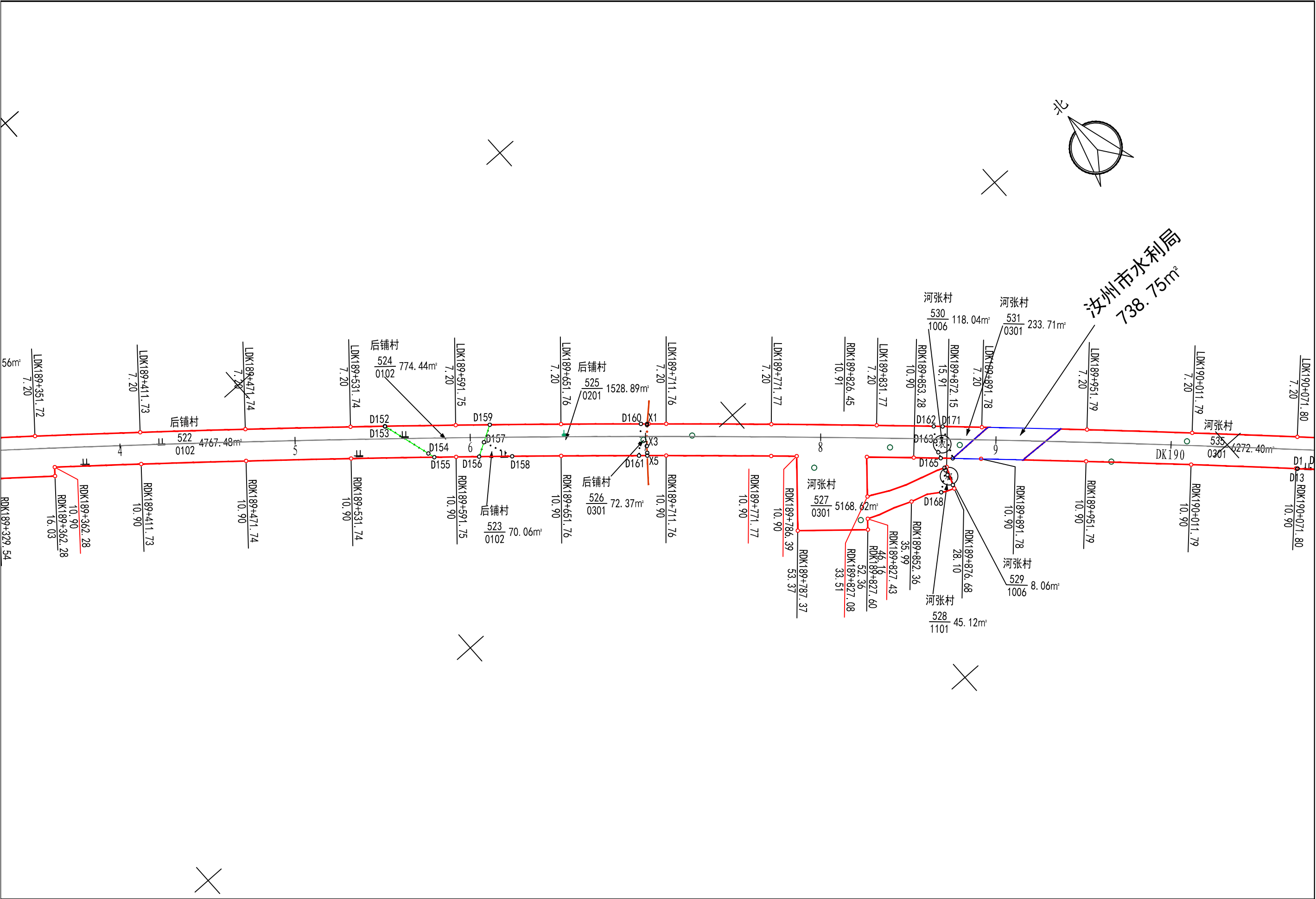
河南省国土空间调查规划院	新建焦作至平顶山铁路工程建设用地(汝州市段)	比例尺	1:2000	制图	李春香	复核	王振中	审核	贺来喜	图号	36	日期	2025年11月
--------------	------------------------	-----	--------	----	-----	----	-----	----	-----	----	----	----	----------



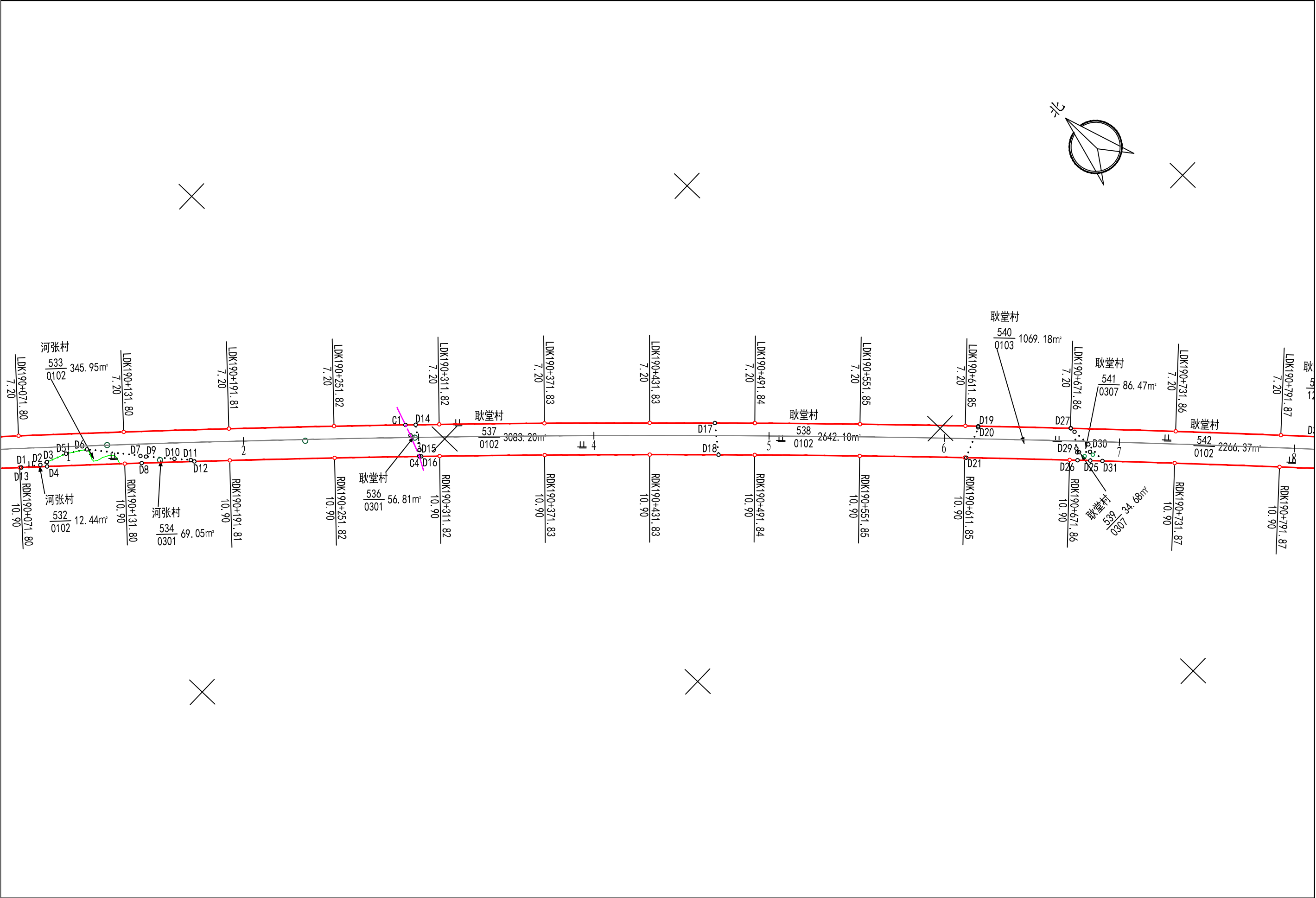
河南省国土空间调查规划院	新建焦作至平顶山铁路工程建设用地(汝州市段)	比例尺	1:2000	制图	李春香	复核	王振中	审核	贺来喜	图号	37	日期	2025年11月
--------------	------------------------	-----	--------	----	-----	----	-----	----	-----	----	----	----	----------



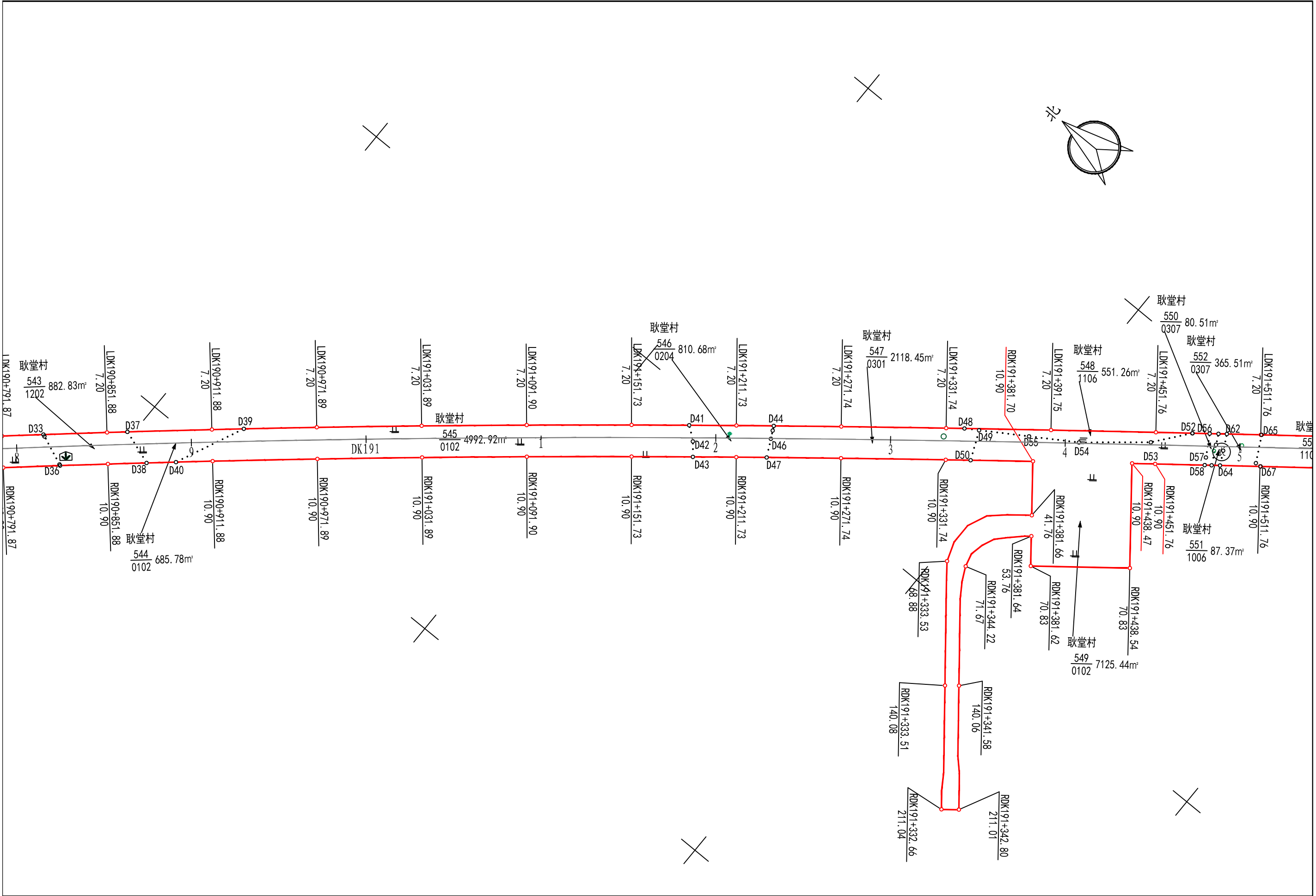
河南省国土空间调查规划院	新建焦作至平顶山铁路工程建设用地(汝州市段)	比例尺	1:2000	制图	李春香	复核	王振中	审核	贺来喜	图号	38	日期	2025年11月
--------------	------------------------	-----	--------	----	-----	----	-----	----	-----	----	----	----	----------



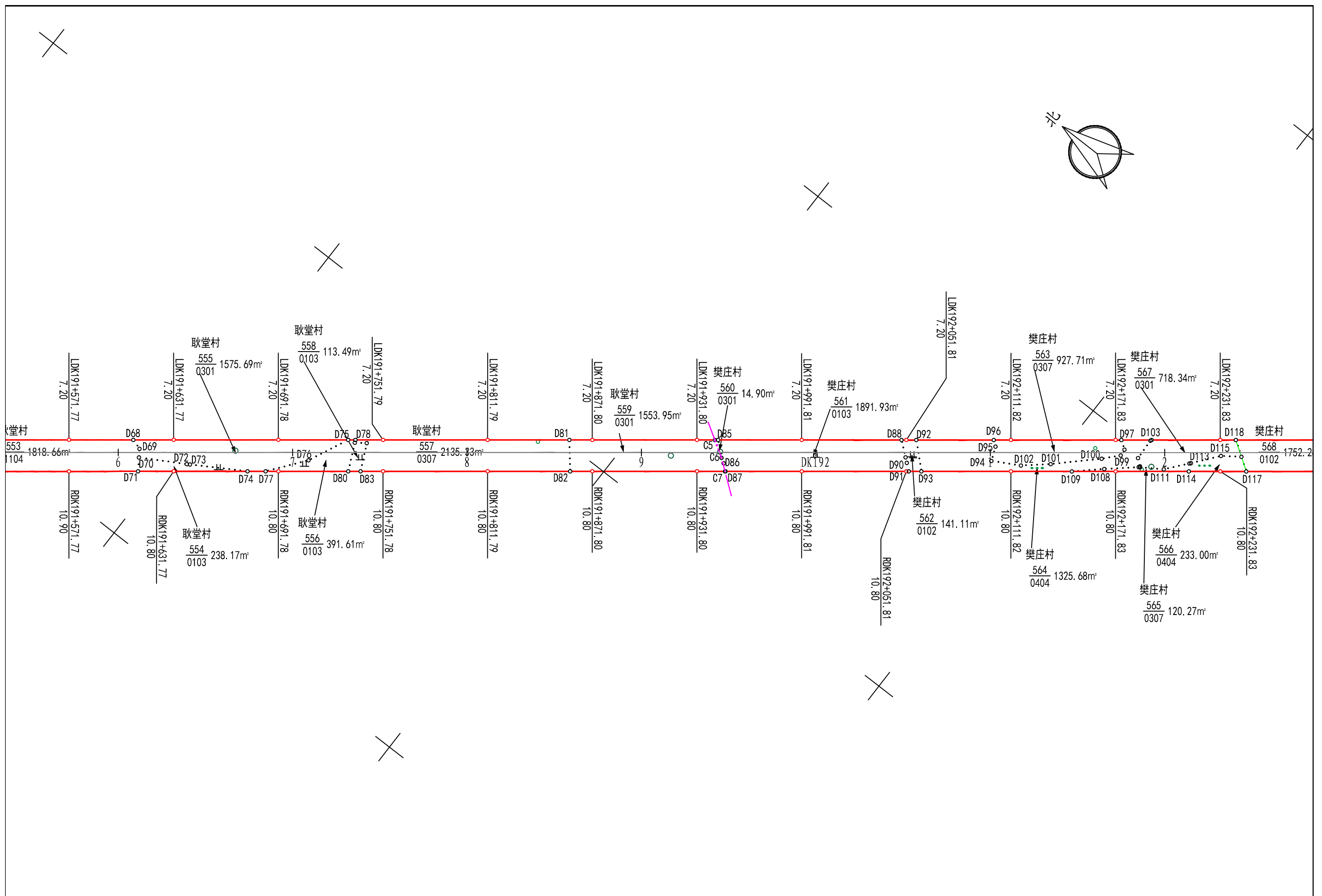
河南省国土空间调查规划院	新建焦作至平顶山铁路工程建设用地(汝州市段)	比例尺	1:2000	制图	李春香	复核	王振中	审核	贺来喜	图号	39	日期	2025年11月
--------------	------------------------	-----	--------	----	-----	----	-----	----	-----	----	----	----	----------

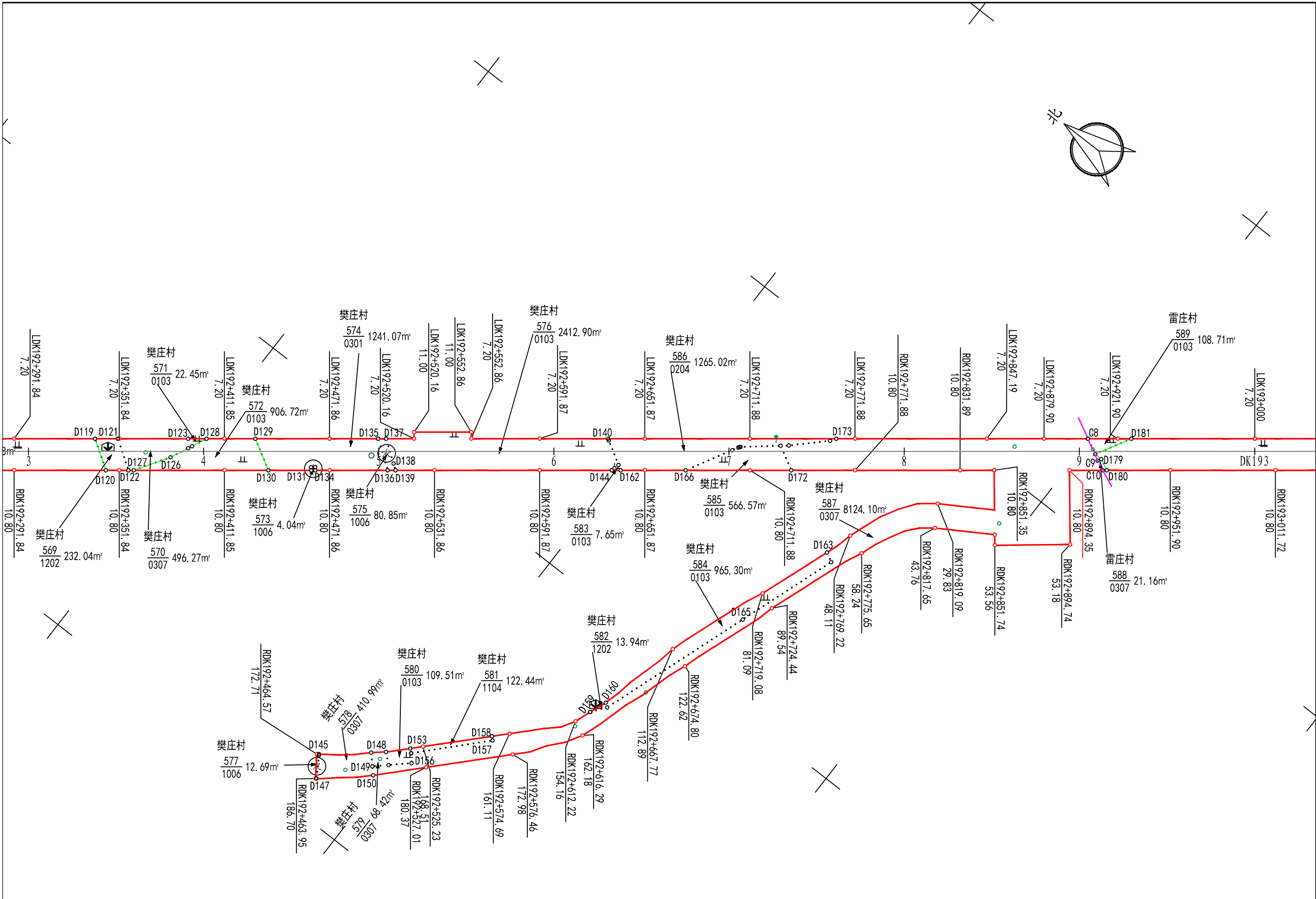


河南省国土空间调查规划院	新建焦作至平顶山铁路工程建设用地(汝州市段)	比例尺	1:2000	制图	李春香	复核	王振中	审核	贺来喜	图号	40	日期	2025年11月
--------------	------------------------	-----	--------	----	-----	----	-----	----	-----	----	----	----	----------

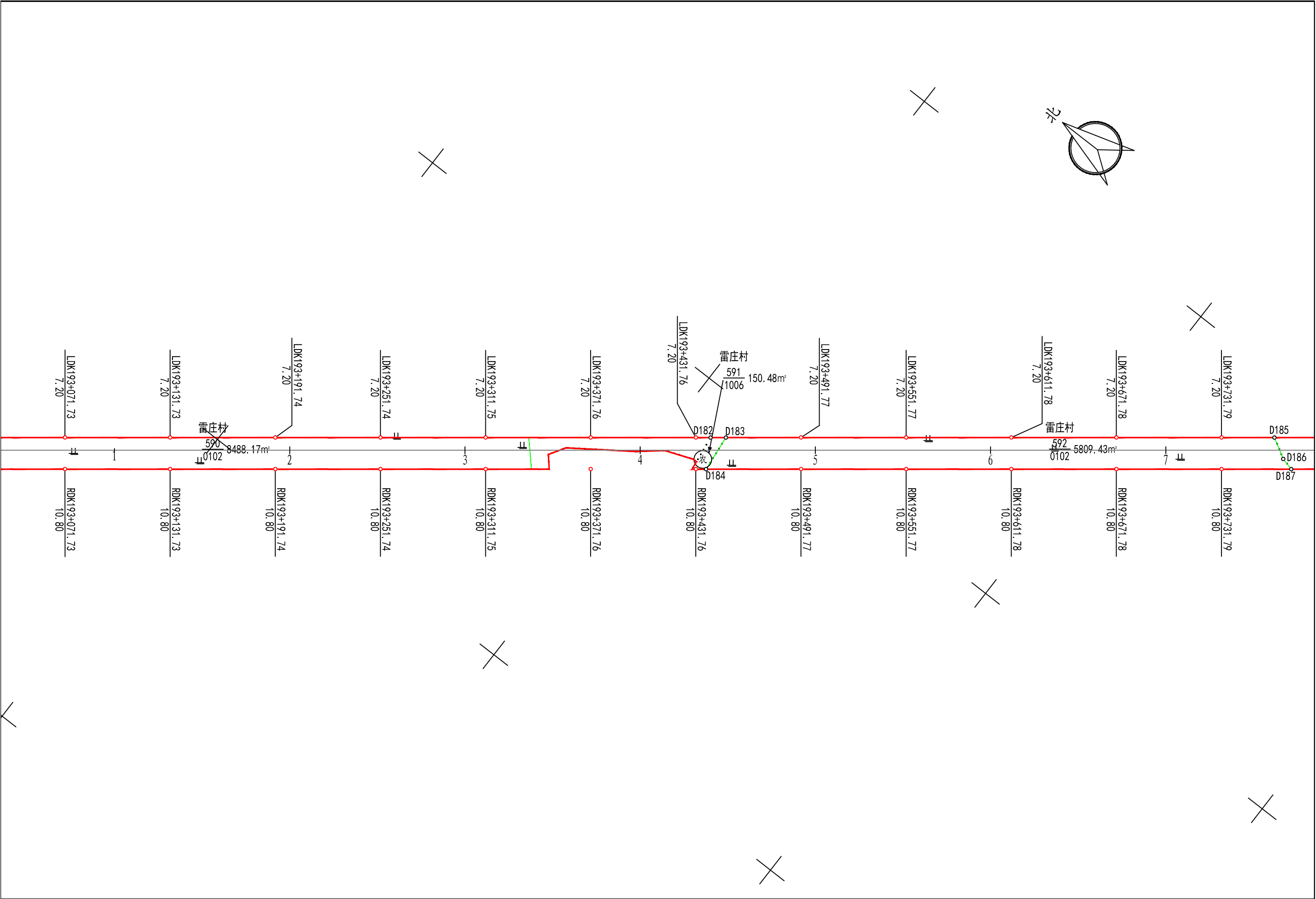


河南省国土空间调查规划院	新建焦作至平顶山铁路工程建设用地(汝州市段)	比例尺	1:2000	制图	李春香	复核	王振中	审核	贺来喜	图号	41	日期	2025年11月
--------------	------------------------	-----	--------	----	-----	----	-----	----	-----	----	----	----	----------

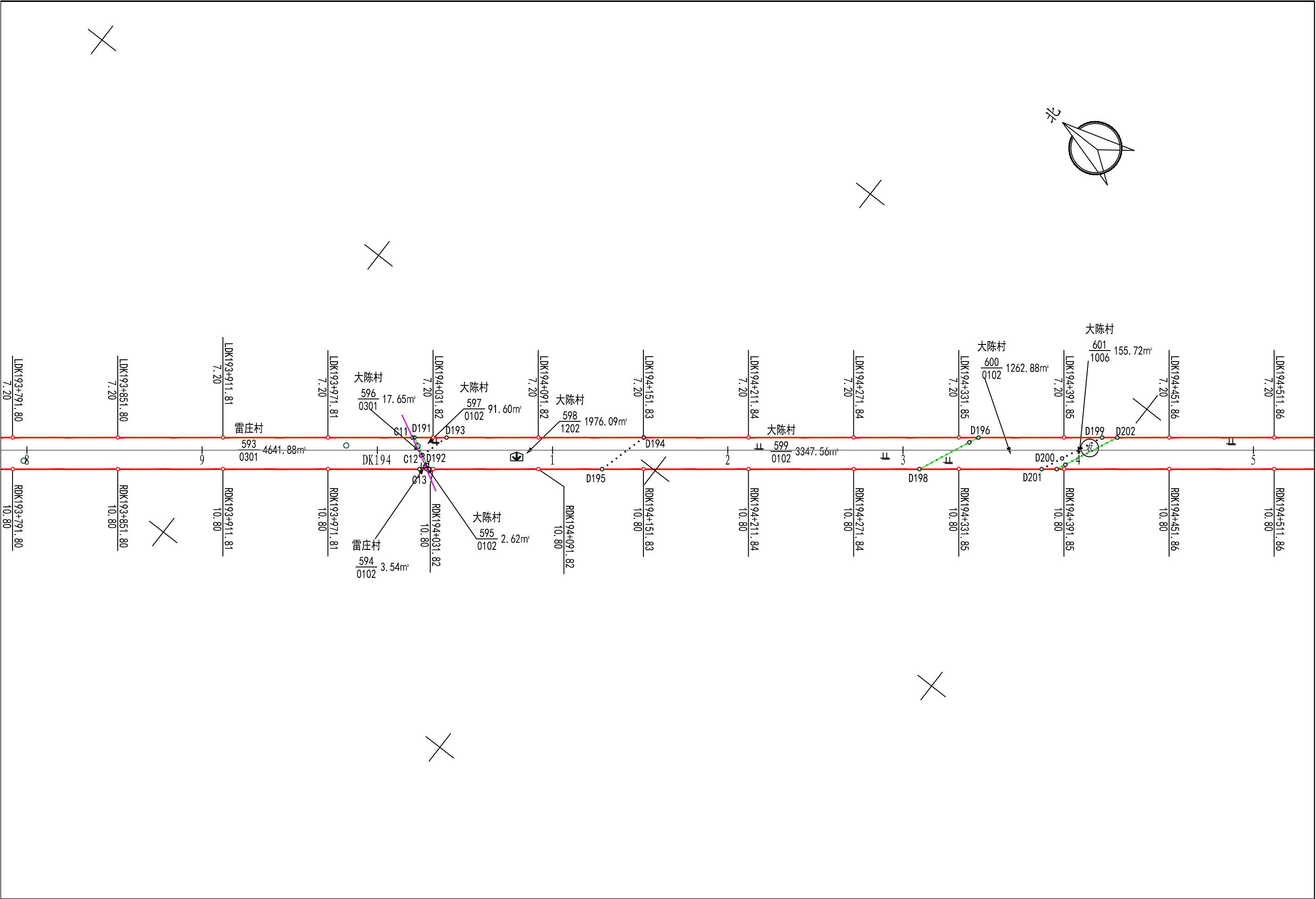




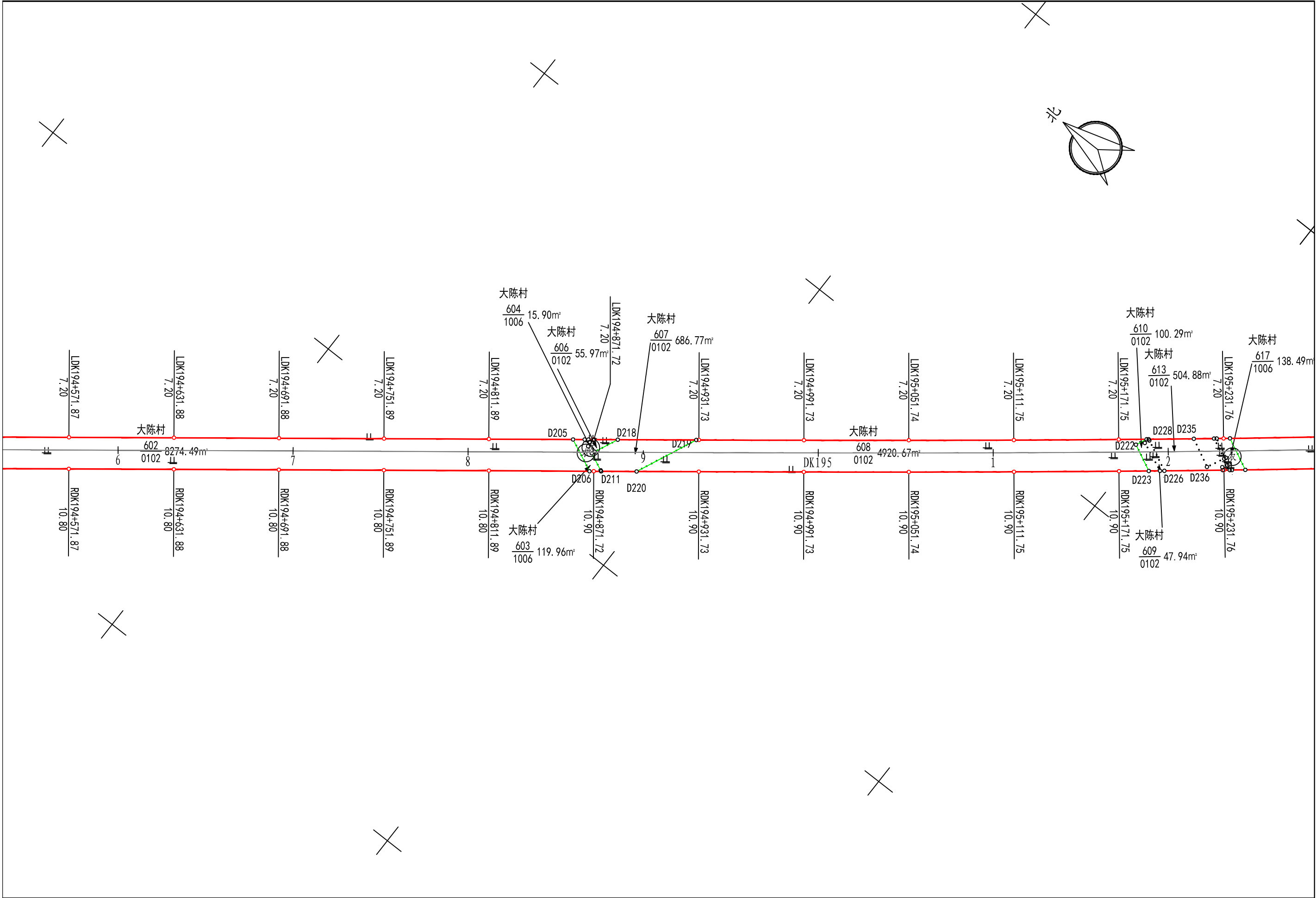
河南省国土空间调查规划院	新建焦作至平顶山铁路工程建设用地(汝州市段)	比例尺	1:2000	制图	李春香	复核	王振中	审核	贺来喜	图号	43	日期	2025年11月
--------------	------------------------	-----	--------	----	-----	----	-----	----	-----	----	----	----	----------



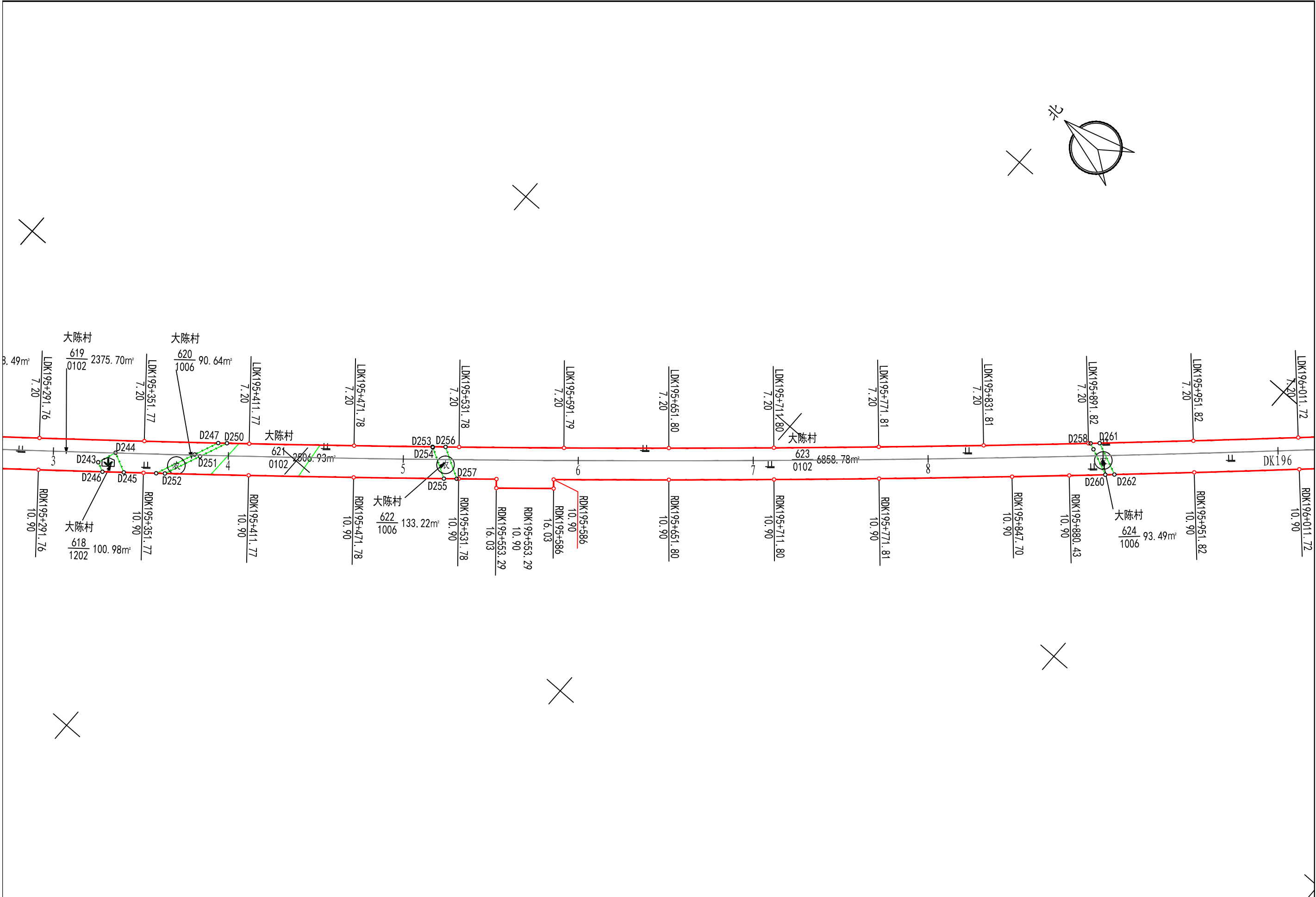
河南省国土空间调查规划院	新建焦作至平顶山铁路工程建设用地(汝州市段)	比例尺	1:2000	制图	李春香	复核	王振中	审核	贺来喜	图号	44	日期	2025年11月
--------------	------------------------	-----	--------	----	-----	----	-----	----	-----	----	----	----	----------



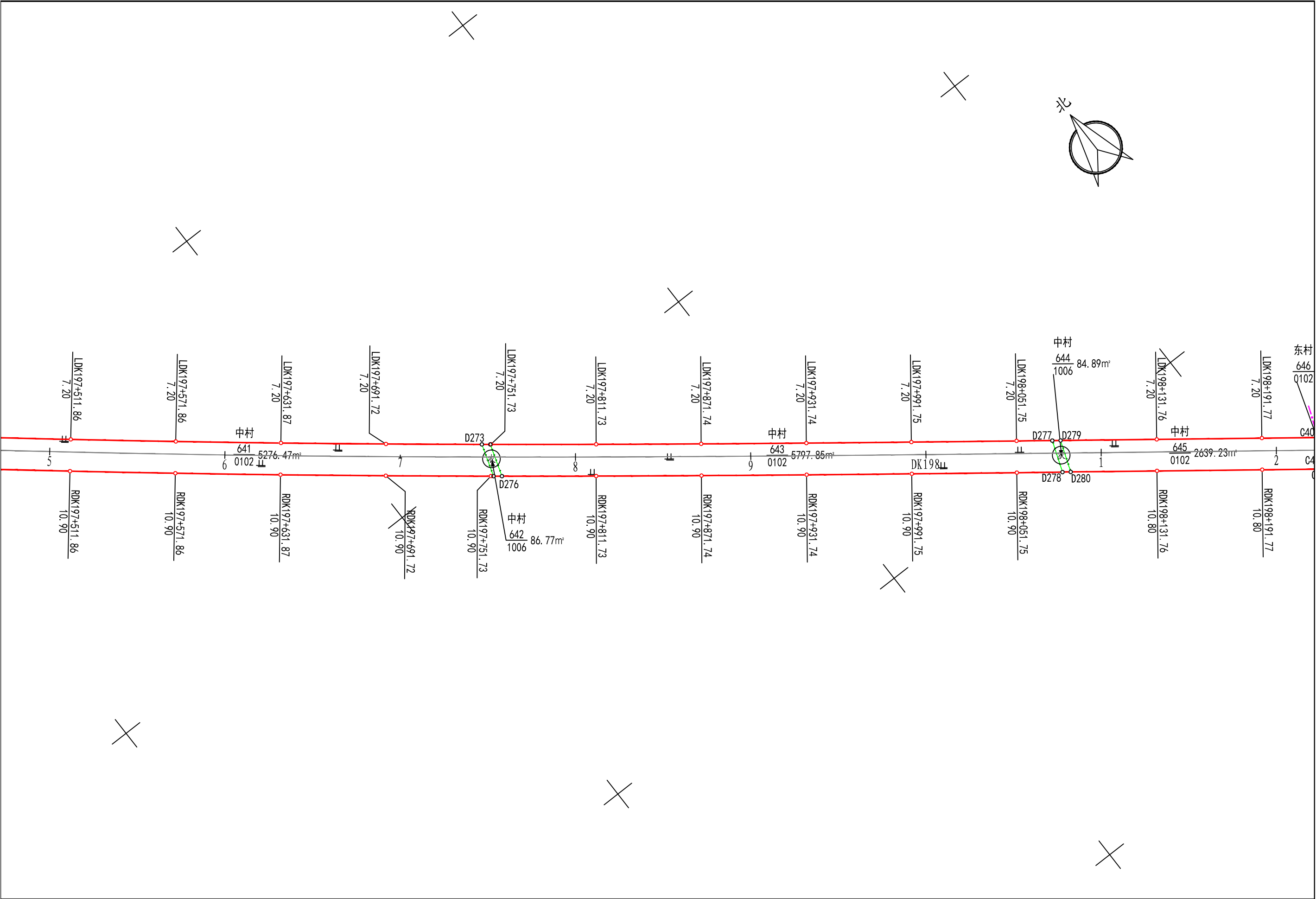
河南省国土空间调查规划院	新建焦作至平顶山铁路工程建设用地(汝州市段)	比例尺	1:2000	制图	李春香	复核	王振中	审核	贺来喜	图号	45	日期	2025年11月
--------------	------------------------	-----	--------	----	-----	----	-----	----	-----	----	----	----	----------



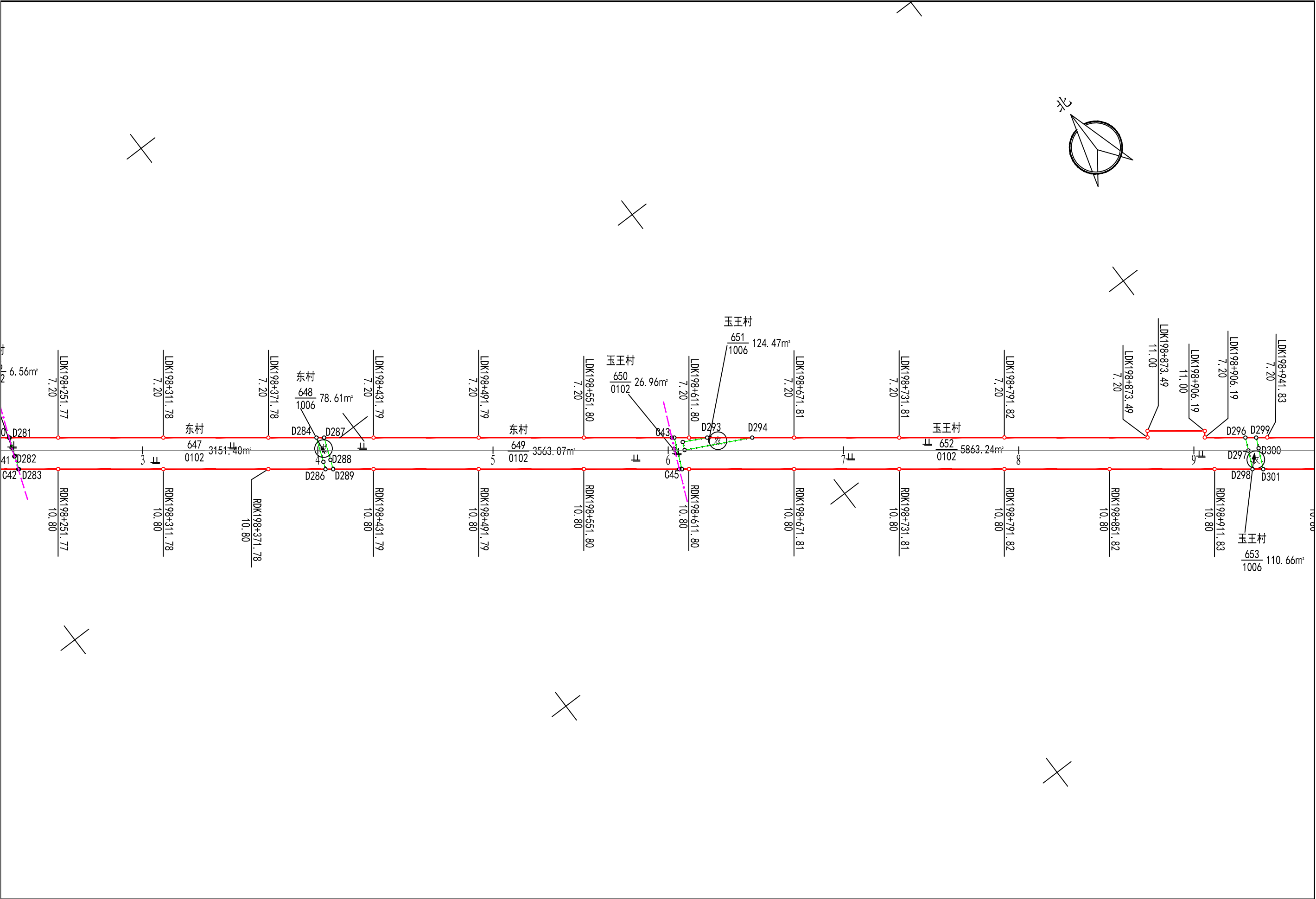
河南省国土空间调查规划院	新建焦作至平顶山铁路工程建设用地(汝州市段)	比例尺	1:2000	制图	李春香	复核	王振中	审核	贺来喜	图号	46	日期	2025年11月
--------------	------------------------	-----	--------	----	-----	----	-----	----	-----	----	----	----	----------



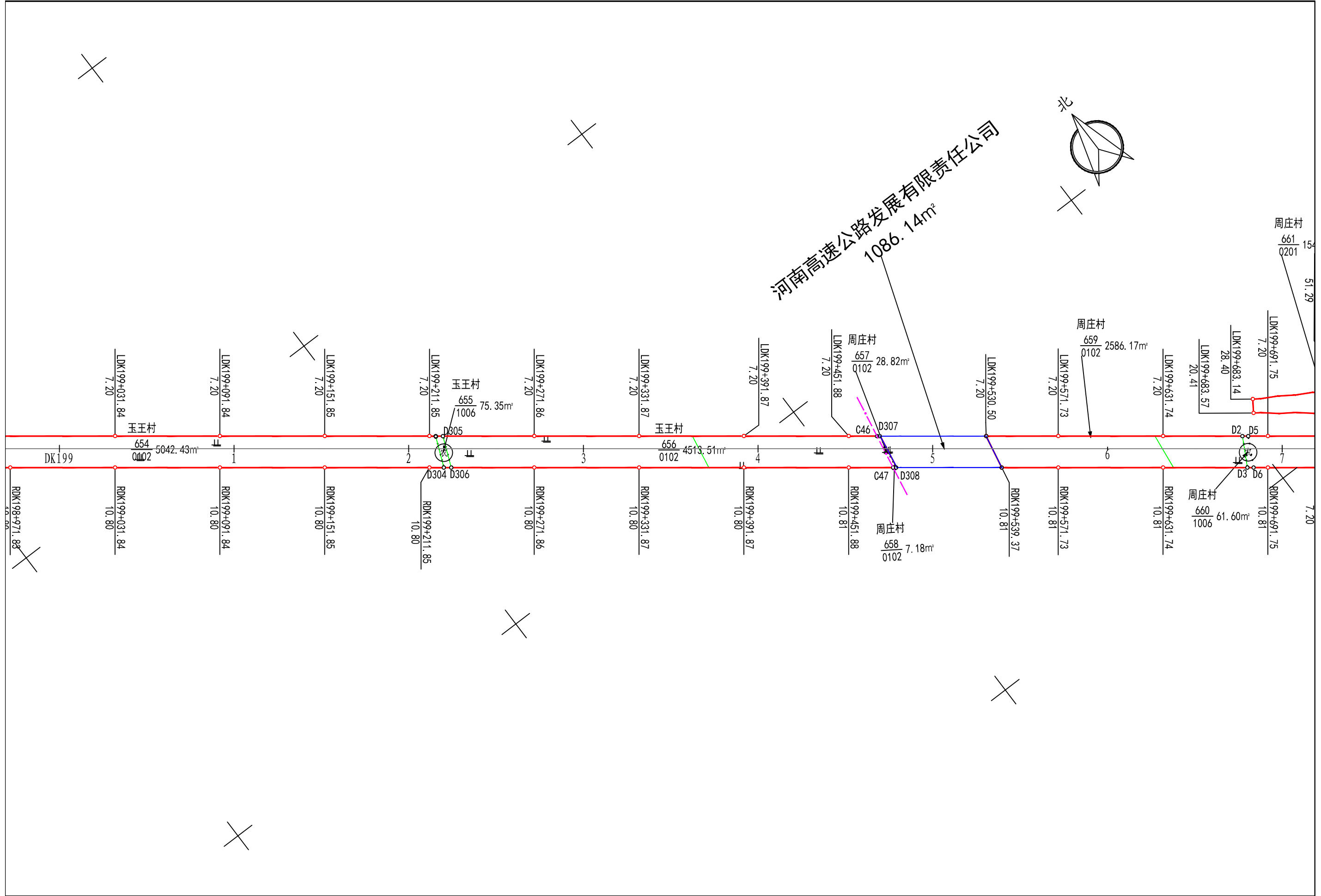
河南省国土空间调查规划院	新建焦作至平顶山铁路工程建设用地(汝州市段)	比例尺	1:2000	制图	李春香	复核	王振中	审核	贺来喜	图号	47	日期	2025年11月
--------------	------------------------	-----	--------	----	-----	----	-----	----	-----	----	----	----	----------



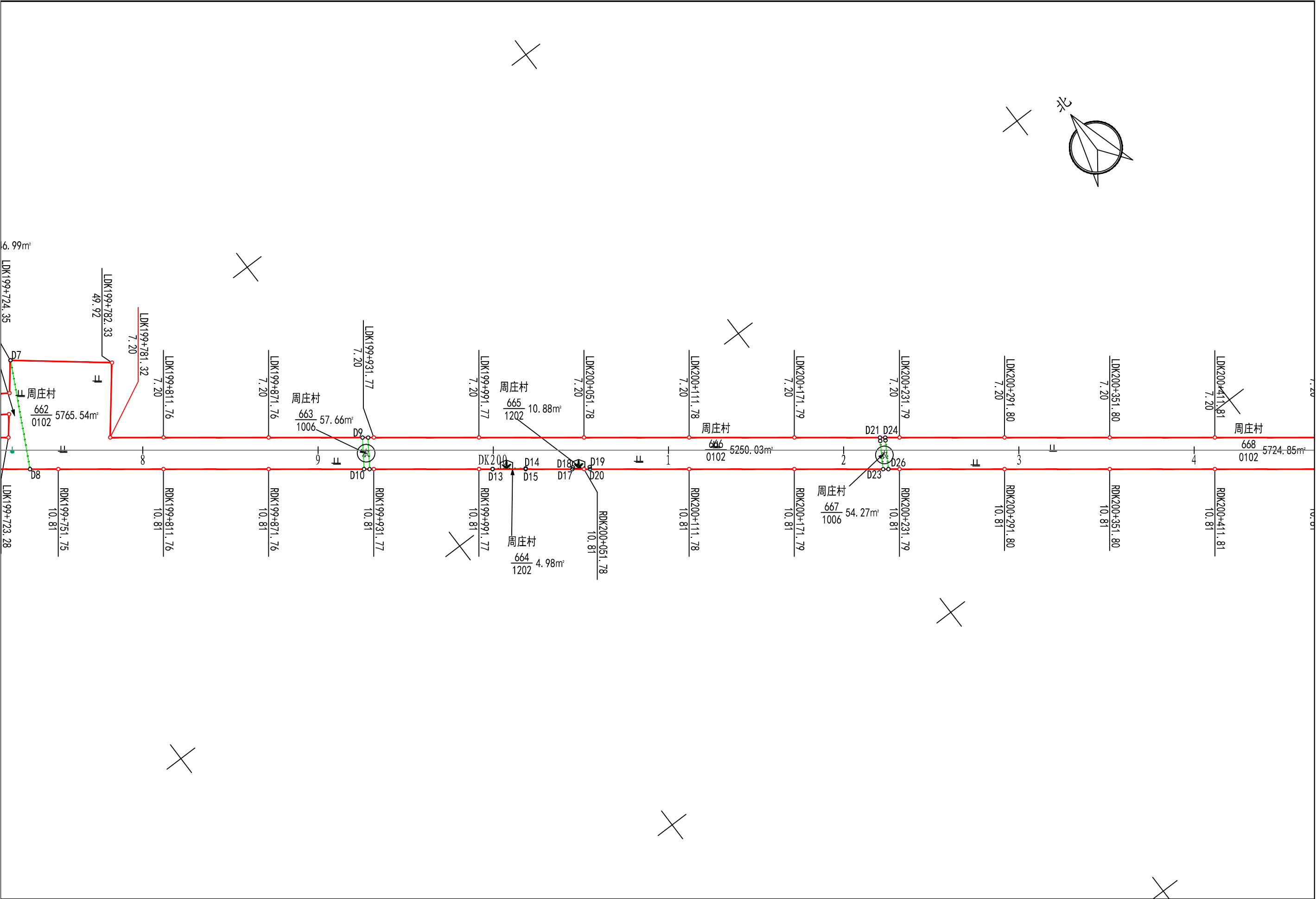
河南省国土空间调查规划院	新建焦作至平顶山铁路工程建设用地(汝州市段)	比例尺	1:2000	制图	李春香	复核	王振中	审核	贺来喜	图号	50	日期	2025年11月
--------------	------------------------	-----	--------	----	-----	----	-----	----	-----	----	----	----	----------

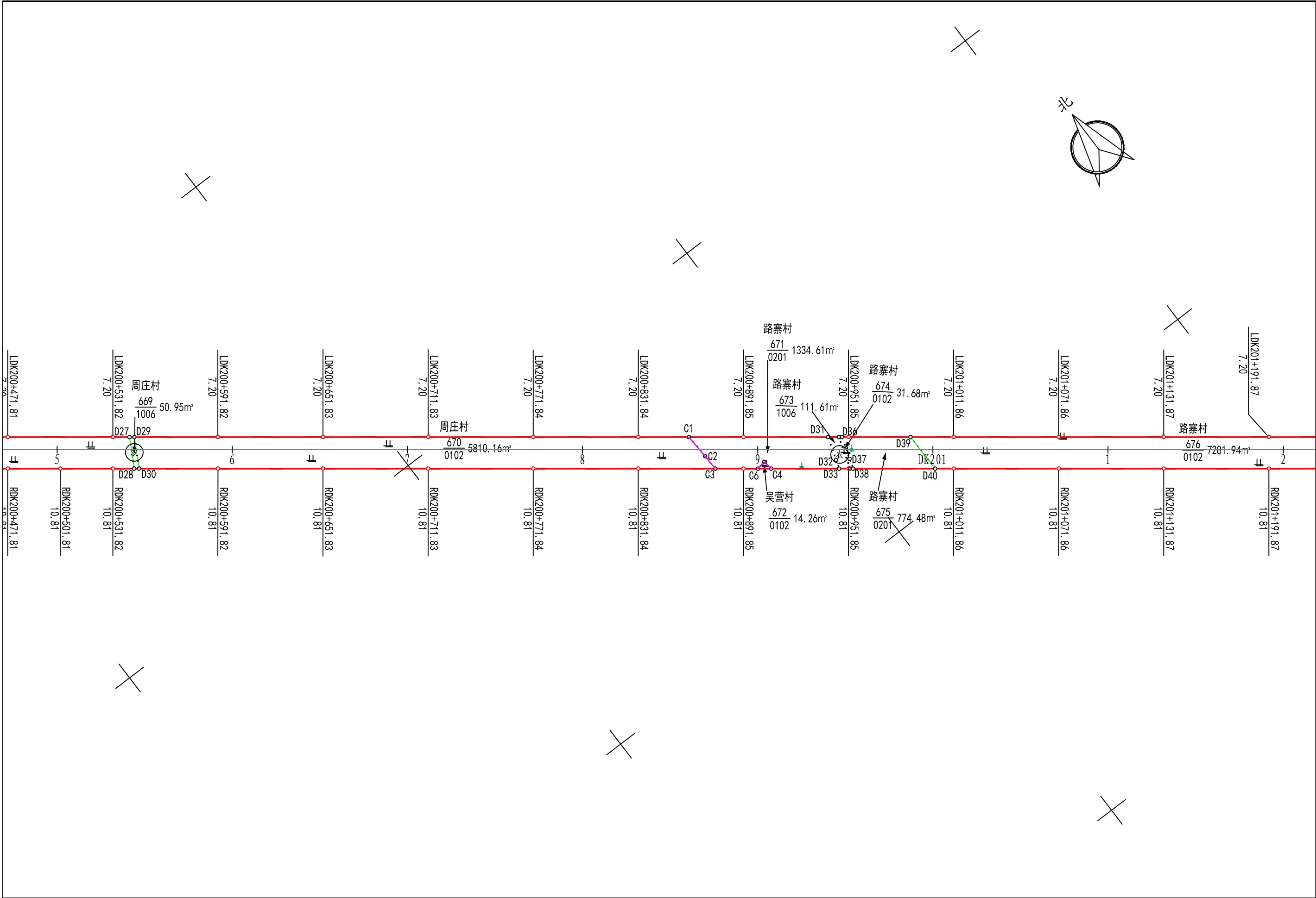


河南省国土空间调查规划院	新建焦作至平顶山铁路工程建设用地(汝州市段)	比例尺	1:2000	制图	李春香	复核	王振中	审核	贺来喜	图号	51	日期	2025年11月
--------------	------------------------	-----	--------	----	-----	----	-----	----	-----	----	----	----	----------

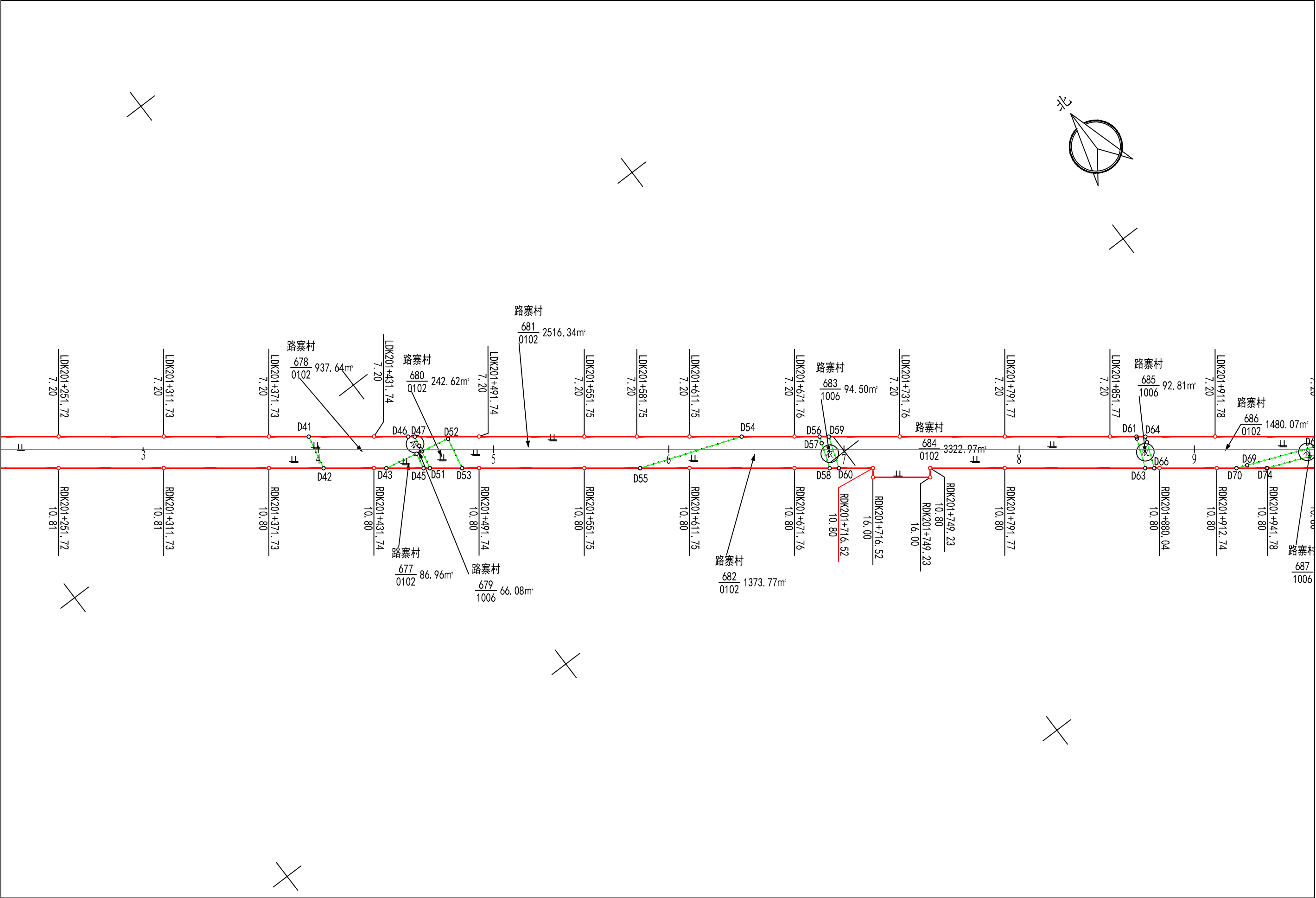


河南省国土空间调查规划院	新建焦作至平顶山铁路工程建设用地(汝州市段)	比例尺	1:2000	制图	李春香	复核	王振中	审核	贺来喜	图号	52	日期	2025年11月
--------------	------------------------	-----	--------	----	-----	----	-----	----	-----	----	----	----	----------

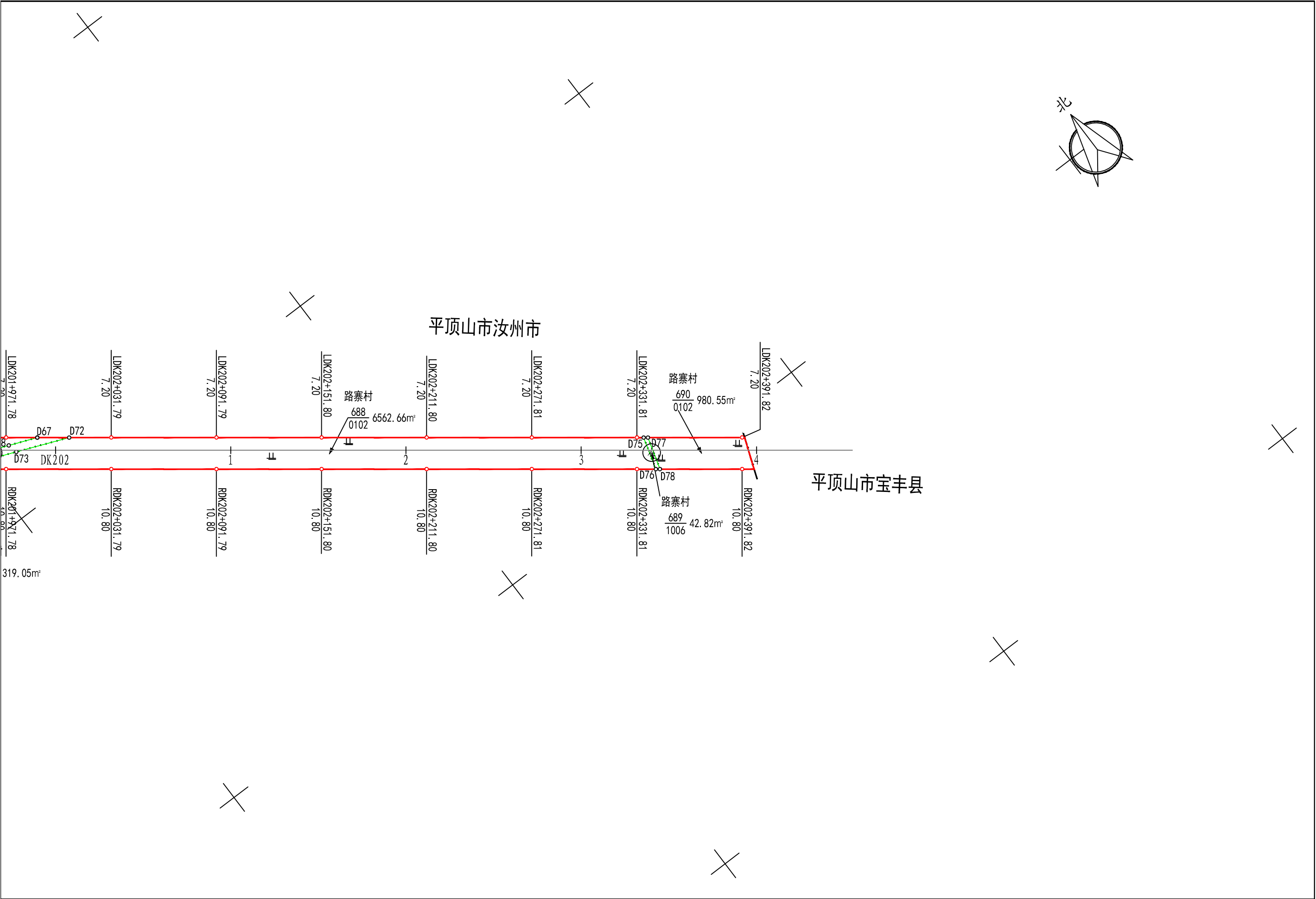




河南省国土空间调查规划院	新建焦作至平顶山铁路工程建设用地(汝州市段)	比例尺	1:2000	制图	李春香	复核	王振中	审核	贺来喜	图号	54	日期	2025年11月
--------------	------------------------	-----	--------	----	-----	----	-----	----	-----	----	----	----	----------



河南省国土空间调查规划院	新建焦作至平顶山铁路工程建设用地(汝州市段)	比例尺	1:2000	制图	李春香	复核	王振中	审核	贺来喜	图号	55	日期	2025年11月
--------------	------------------------	-----	--------	----	-----	----	-----	----	-----	----	----	----	----------



河南省国土空间调查规划院	新建焦作至平顶山铁路工程建设用地(汝州市段)	比例尺	1:2000	制图	李春香	复核	王振中	审核	贺来喜	图号	56	日期	2025年11月
--------------	------------------------	-----	--------	----	-----	----	-----	----	-----	----	----	----	----------